

RADA GMINY ZAWIDZ
ul. Mazowiecka 24
09 - 226 Zawidz Kościelny
tel. 24 276-61-26

Radca Prawny
Dariusz Łapiński
mgr Dariusz Łapiński

Uchwała Nr 194/XXXIV/2022
Rady Gminy Zawidz
z dnia 8 listopada 2022 r.

zmieniająca Uchwałę Nr 163/XXX/2022 Rady Gminy Zawidz z dnia 25 marca 2022 r. w sprawie przystąpienia do sporządzenia miejscowego planu zagospodarowania przestrzennego części obrębów Grąbiec, Żytowo, Kęsice, Jeżewo, Rekowo, Krajewice Małe, Krajewice Duże, Makomazy, Ostrowy, Majki Małe, Gutowo Górki, Gołocin, Chabowo Świniary i Mańkowo w gminie Zawidz

Na podstawie art. 18 ust. 2 pkt 5 ustawy z dnia 8 marca 1990 r. o samorządzie gminnym (t. j. Dz. U. z 2022 r. poz. 559 z późn. zm.) oraz art. 14 ust. 1 i 2 ustawy z dnia 27 marca 2003 r. o planowaniu i zagospodarowaniu przestrzennym (t. j. Dz. U. z 2022 r. poz. 503 z późn. zm.), Rada Gminy Zawidz uchwała, co następuje:

§ 1.

W Uchwale Nr 163/XXX/2022 Rady Gminy Zawidz z dnia 25 marca 2022 r. w sprawie przystąpienia do sporządzenia miejscowego planu zagospodarowania przestrzennego części obrębów Grąbiec, Żytowo, Kęsice, Jeżewo, Rekowo, Krajewice Małe, Krajewice Duże, Makomazy, Ostrowy, Majki Małe, Gutowo Górki, Gołocin, Chabowo Świniary i Mańkowo w gminie Zawidz, załączniki graficzne otrzymują formę zgodnie z załącznikami od nr 1 do nr 5 do niniejszej uchwały.

§ 2.

Wykonanie uchwały powierza się Wójtowi Gminy Zawidz.

§ 4.

Uchwała wchodzi w życie z dniem podjęcia.

PRZEWODNICZĄCY
RADY GMINY
Jarosław Giziński
Jarosław Giziński

UZASADNIENIE

Zgodnie z art. 14 ust. 1 ustawy z dnia 27 marca 2003 r. o planowaniu i zagospodarowaniu przestrzennym (t. j. Dz. U. z 2022 r. poz. 503 z późn. zm.), w celu ustalenia przeznaczenia terenu, oraz określenia sposobów zagospodarowania i zabudowy, Rada Gminy Zawidz przyjęła Uchwałę Nr 163/XXX/2022 z dnia 25 marca 2022 r. w sprawie przystąpienia do sporządzenia miejscowego planu zagospodarowania przestrzennego części obrębów Grąbiec, Żytowo, Kęsice, Jeżewo, Rekowo, Krajewice Małe, Krajewice Duże, Makomazy, Ostrowy, Majki Małe, Gutowo Górki, Gołocin, Chabowo Świniary i Mańkowo w gminie Zawidz.

W trakcie prac projektowych wystąpiła potrzeba wyłączenia części terenów z opracowania planu. W związku z powyższym Rada Gminy Zawidz podejmuje Uchwałę zmieniającą Uchwałę Nr 163/XXX/2022 z dnia 25 marca 2022 r.

Tereny wyłączone z granic opracowania planu miejscowego z projektu planu zostaną zagospodarowane zgodnie z obowiązującym miejscowym planem zagospodarowania przestrzennego.

PRZEWODNICZĄCY
RADY GMINY
Jarosław Giziński
Jarosław Giziński



0 250 500



GRABIEC

ŻYTOWO

KESICE

JEZEWO

REKOWO


KRAJEWICE DUŻE

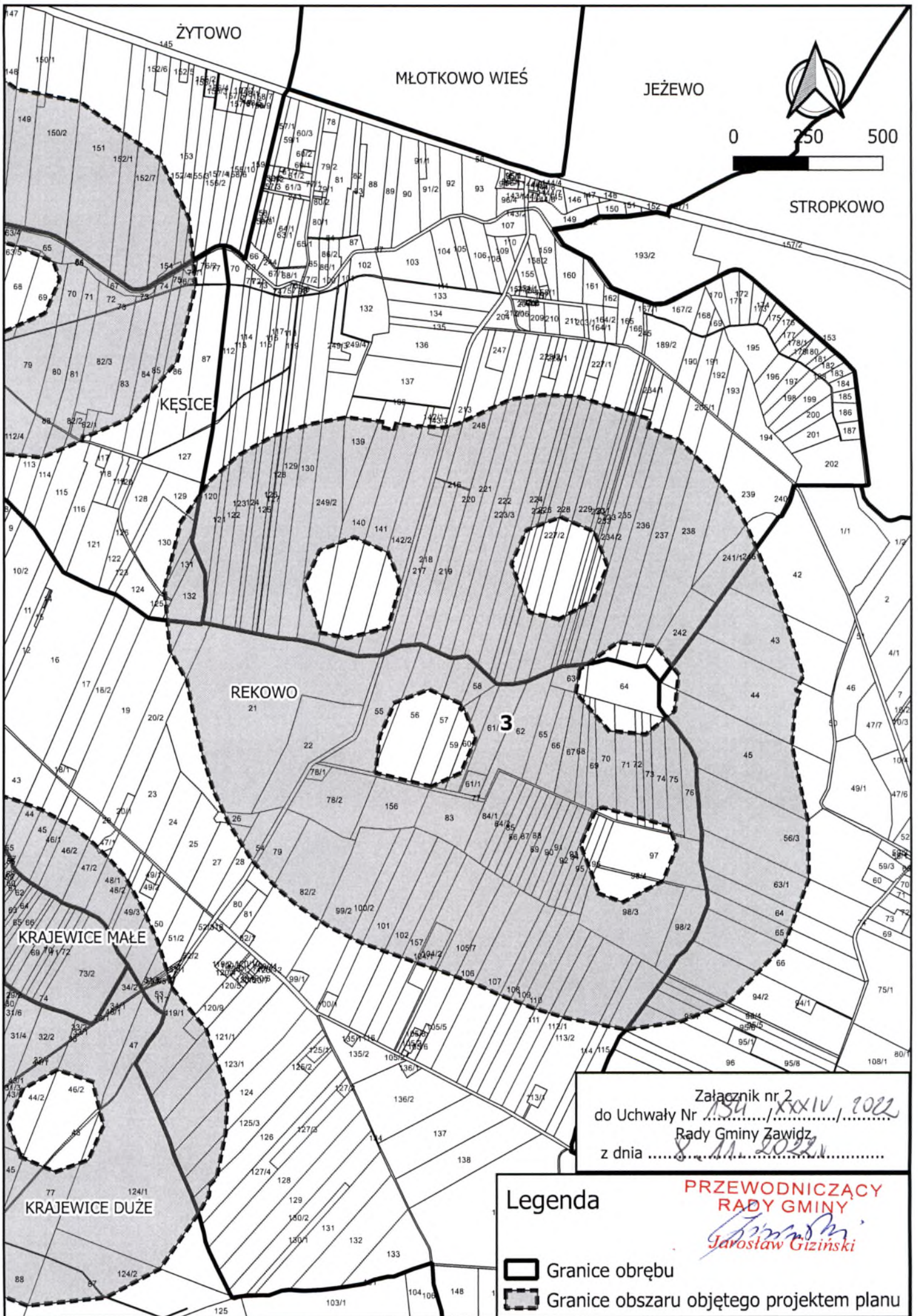
Załącznik nr 1
do Uchwały Nr 192 / XXXIV / 2022
Rady Gminy Zawidz
z dnia 8.11.2022

Legenda

**PRZEWODNICZĄCY
RADY GMINY**
Gminini
Jarosław Giziński

 Granice obrębu

 Granice obszaru objętego projektem planu



ŻYTOWO

MŁOTKOWO WIEŚ

JEŻEWO



0 250 500

STROPKOWO

KĘSICE

REKOWO

3

KRAJEWICE MAŁE

KRAJEWICE DUŻE

Załącznik nr 2
do Uchwały Nr 154/XXIV/2022
Rady Gminy Zawidz
z dnia 8.11.2022r.

Legenda

PRZEWODNICZĄCY
RADY GMINY

Jarosław Giziński

Granice obrębu



Granice obszaru objętego projektem planu



PRZEWODNICZĄCY
RADY GMINY
Jarosław Giziński
Jarosław Giziński

Załącznik nr 3
do Uchwały Nr/XXXIV/2022
Rady Gminy Zawidz
z dnia2022

Legenda

-  Granice obrębu
-  Granice obszaru objętego projektem planu



250 MALKI 1:500

Załącznik nr 4
do Uchwały Nr 194/XXIV/2022
Rady Gminy Zawidz
z dnia 8.11.2022

Legenda

PRZEWODNICZĄCY RADY GMINY
Jarosław Gizinski

- Granice obrębu
- Granice obszaru objętego projektem planu

SZUMANIE PUSTOŁY



0 250 500



SZUMANIE

CHABOWO ŚWINIARY

PETRYKOZY

8

CHABOWO

MAŃKOWO

KOSMACZEWO

KOWALEWO NOWE

Załącznik nr 5
do Uchwały Nr 194/XXIV/2022
Rady Gminy Zawidz
z dnia 8.11.2022

Legenda

PRZEWODNICZĄCY
RADY GMINY
Jarosław Gizinski

▭ Granice obrębu

▭ Granice obszaru objętego projektem planu