

19°55'0"E

19°55'30"E

19°56'0"E

MAPA GOSPODARczo-PRZEGLĄDOWA  
DRZEWOSTANÓW  
**OBREBU  
JAWOROWO JASTRZĘBIE**

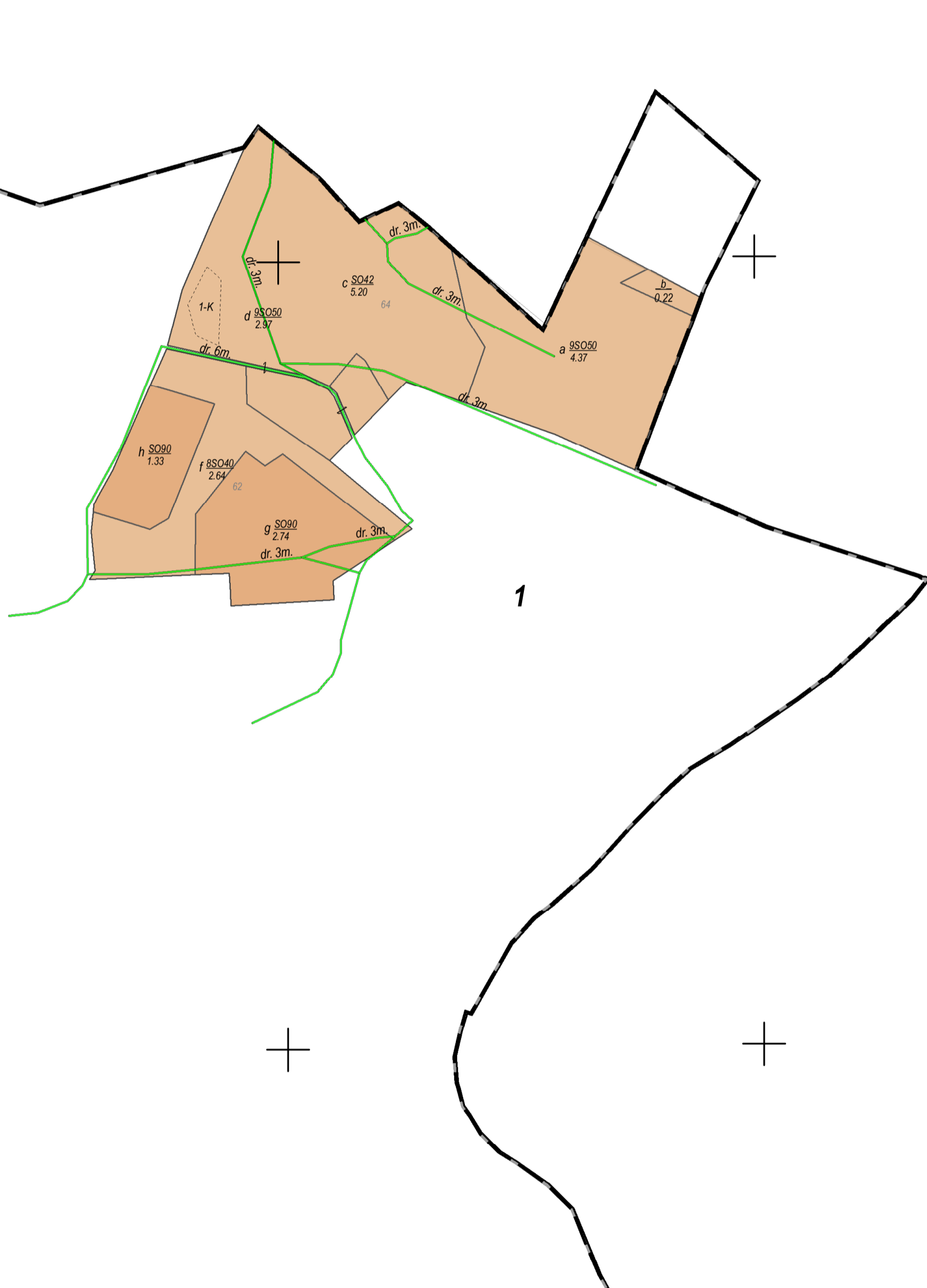
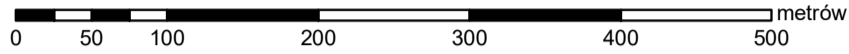
GMINA:  
Zawidz  
POWIAT  
sierpecki  
WOJEWÓDZTWO  
mazowieckie

Stan na 28.12.2019 r.

POWIERZCHNIA OGÓLNA: 19,47 ha (19,4700 ha)

SKALA: 1 : 5 000

ARKUSZ 1(1)



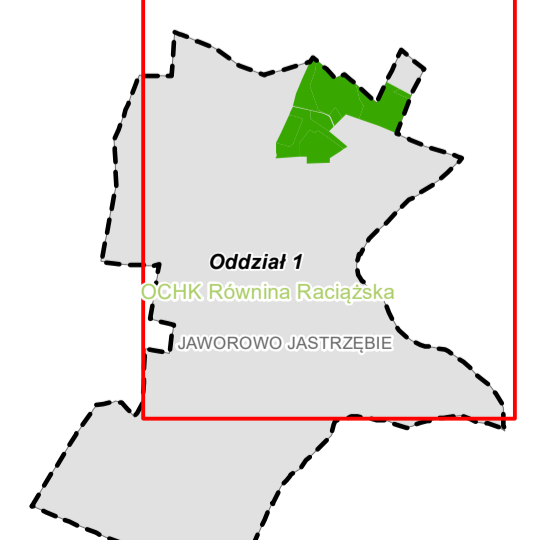
- Granica oddziału
- Granica pododdziału
- Granica działek ewidencyjnych
- Granica powierzchni niestanowiących wyłączenia (PNSW)
- Tory kolejowe
- Droga leśna
- Droga publiczna
- Ciek
- Linia energetyczna, telekomunikacyjna, rurociąg
- Pozostałe obiekty liniowe
- Dojazdy pożarowe
- Punkt czerpania wody
- Hydrant

- Granice kompleksów od lasów innej własności
- Granice współwłasności z inną własnością
- Granice gruntów przeznaczonych do zalesienia
- Kasownik
- Osobliwości przyrodnicze punktowe
- Osobliwości przyrodnicze powierzchniowe
- Opis oddziału
- Opis pododdziału
- Opis pododdziału z lasami poza ewidencją

**Grunty leśne zalesione**

grunty leśne I klasa niezalesione wieku	od 21 lat do wieku rebośni	rebośnie i starsze	
			sosna (SO), modrzew (MD)
			świerk (ŚW)
			jodła (JD), daglezja (DG)
			dąb (DB)
			buk (BK), grab (GB)
			klon (KL), jesion (JS), wiąz (WZ), czereśnia (CZR.P)
			olsza (OL)
			brzoza (BRZ), akacja (AK)
			topola (TP), osika (OS), lipa (LP), wierzba (WB)
			Pozostałe grunty leśne

MAPA SYTUACYJNA W SKALI 1 : 40 000



Mapę sporządzono na podstawie mapy ewidencyjnej obrębu ewidencyjnego **JAWOROWO JASTRZĘBIE**  
 Układ współrzędnych PL-1992  
 Wykonał: Maciej Samowski      Sprawdził: Maciej Lewandowski

Opracowanie:  
  
 Taxus UL Sp. z o.o.  
 ul. Płomyka 58; 02-491 Warszawa  
 www.taxusul.com.pl

19°55'0"E

19°55'30"E

19°56'0"E

52°52'30"N

52°52'0"N

52°51'30"N

52°52'30"N

52°52'0"N

52°51'30"N