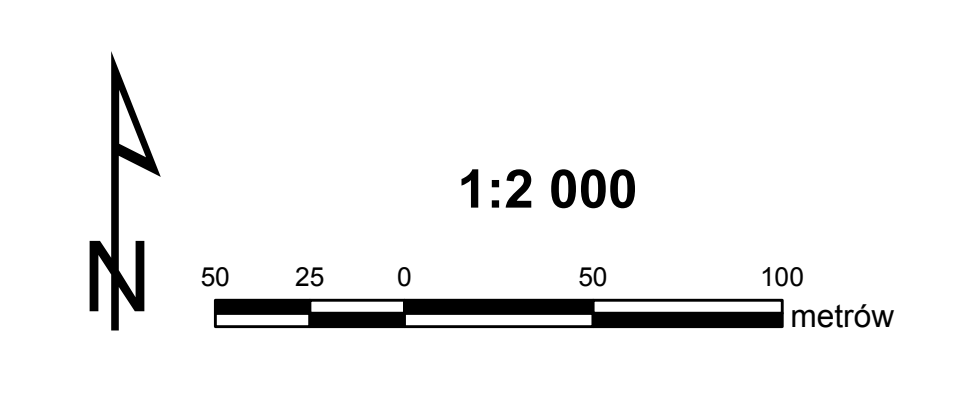
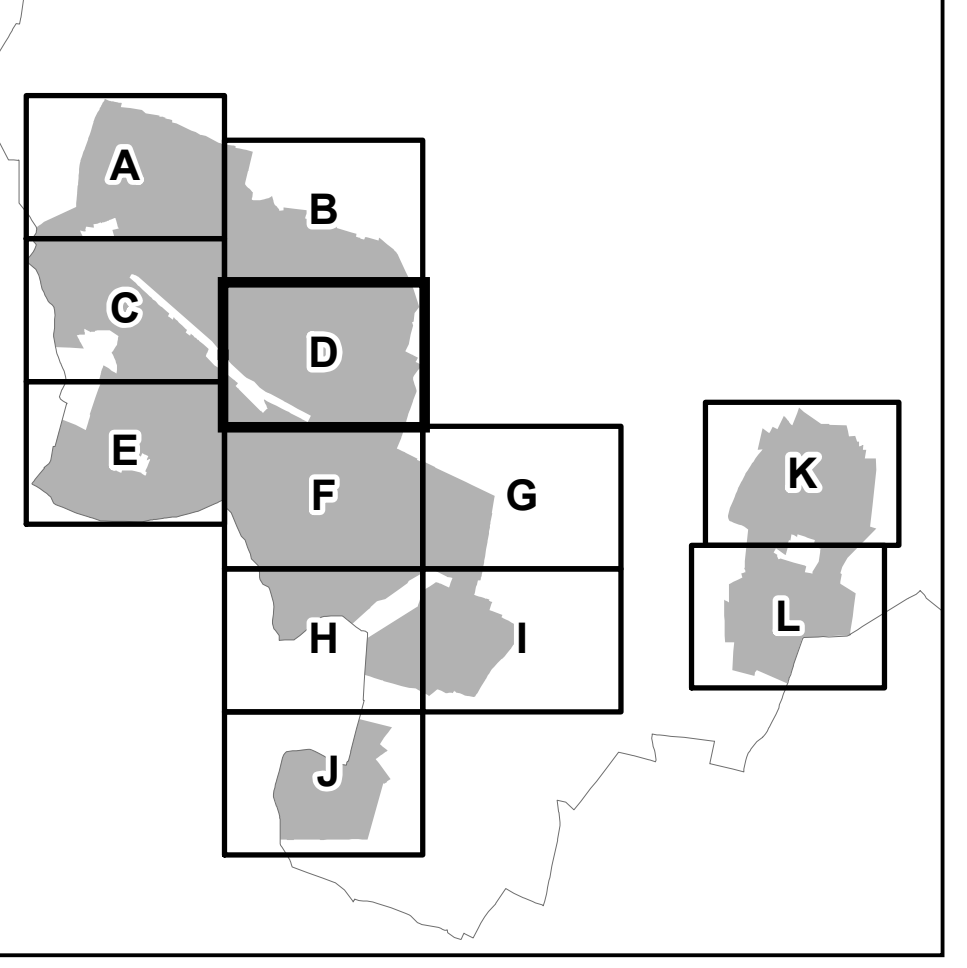
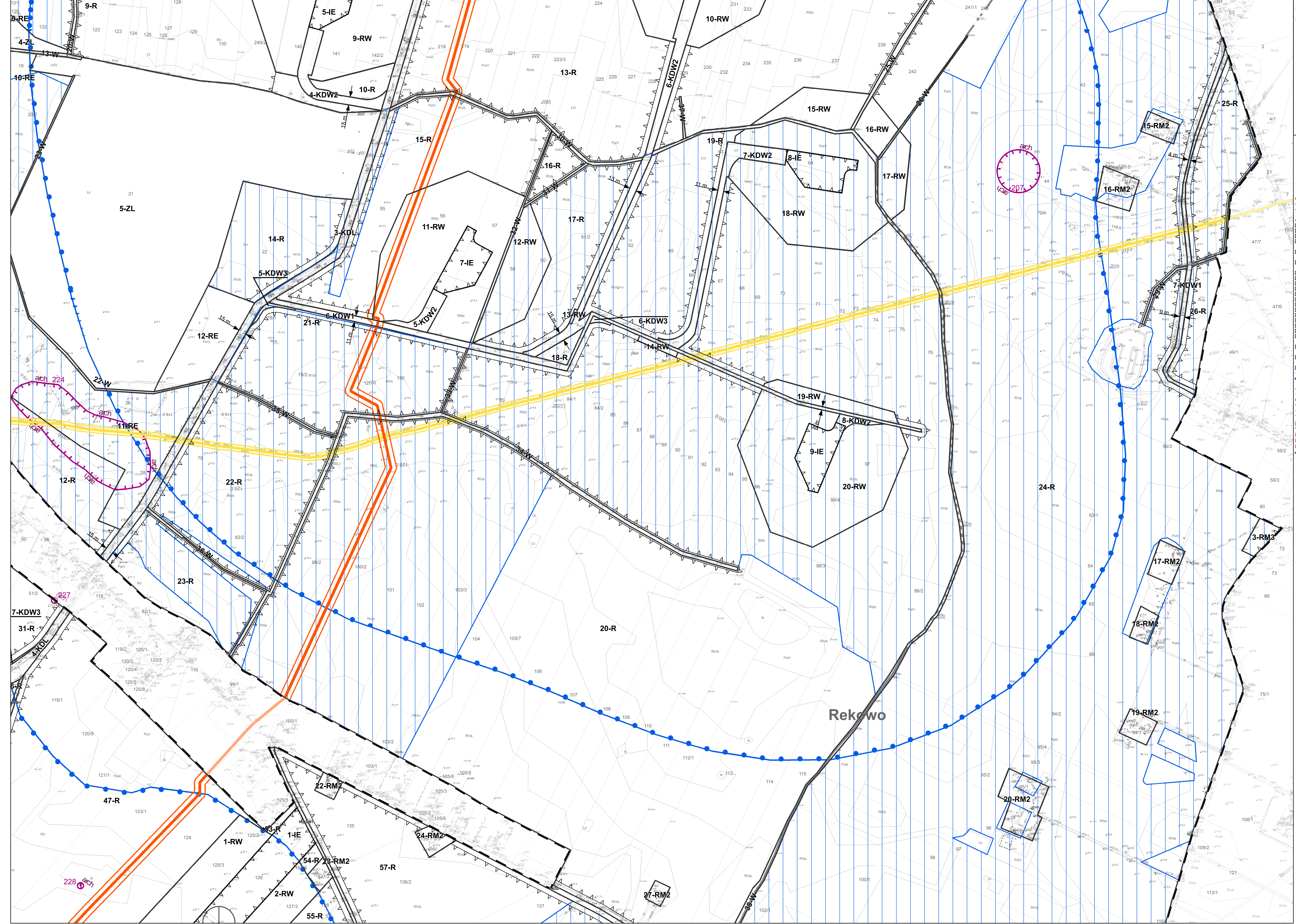


MIJSCOWY PLAN ZAGOSPODAROWANIA PRZESTRZENNEJ CZĘŚCI OBREBÓW GRABIEC, ŻYTOWO, JEŻEWO, KĘSICE, MAKOMAZY, OSTROWY, REKOWO, KRAJEWICE MAŁE, KRAJEWICE DUŻE, MAJKI MAŁE, SŁUPIA, GUTOWO GÓRKI, GOŁOCIN, CHABOWO ŚWINIARY, SZUMANIE, MANKOWO, KOSMACZEWO, KOWALEWO NOWE W GMINIE ZAWIDZ

Załącznik nr 1D do uchwały
Rady Gminy Zawidz
z dnia



- Ustalenia planu:**
- granice obszaru objętego planem
 - linie rozgraniczające tereny o różnym przeznaczeniu lub różnych zasadach zagospodarowania
- Symbolika przeznaczenia terenu:**
- U — tereny zabudowy usługowej
 - UK — tereny zabudowy usługowej – usługi sakralne
 - P — teren obiektów produkcyjnych
 - RM1 — tereny zabudowy zagrodowej w gospodarstwach rolnych hodowlanych i ogrodniczych z dopuszczoną zabudową usługową
 - RM2 — tereny rozproszonej zabudowy zagrodowej w gospodarstwach rolnych hodowlanych i ogrodniczych
 - RM3 — tereny zabudowy zagrodowej w gospodarstwach rolnych hodowlanych, ogrodniczych
 - MW — tereny zabudowy mieszkaniowej wielorodzinnej
 - IE — tereny rolnicze z zakazem zabudowy
 - RW — tereny rolnicze z zakazem zabudowy
 - RE — tereny rolnicze obrotu doimnych
 - ZL — tereny lasów
 - ZC — tereny oświaty
 - WS — tereny wód płynących
 - W — tereny rowów odwodowych
 - KDGP — tereny dróg głównych ruchu przyspieszonego
 - KDL — tereny dróg publicznych, lokalnych
 - KDD — tereny dróg publicznych, obwodowych
 - KDW1 — tereny istniejących dróg wewnętrznych
 - KDW2 — tereny projektowanych dróg wewnętrznych do obsługi elektrowni wiatrowych oraz przyległych terenów rolnych
 - KDW3 — tereny powiększenia istniejących dróg do obsługi elektrowni wiatrowych oraz przyległych terenów rolnych
 - IE — tereny lokalizacji elektrowni wiatrowych wraz z infrastrukturą towarzyszącą
 - IG — tereny infrastruktury technicznej – gazownictwa
 - nieprzekraczające linie zabudowy
 - granice obszarów o dopuszczalnym natężeniu hałasu przekraczającym 45 dB w nocy i 55 dB w dzień
 - projektowana podziemna kablowa linia elektroenergetyczna 110kV
 - strefa techniczna kablowej linii elektroenergetycznej 110 kV
- Oznaczenia o charakterze informacyjnym**
- granice administracyjne gminy
 - granice obszarów ewidencyjnych
 - zasięg obszarów zagrożenia powodziowego
 - obszary zmniejszone
 - granice użytków ekologicznych
 - granice obszaru objętego ochroną na podstawie wpisu do Rejestru Zabytków
 - granice obszaru wpisanego do gminnej ewidencji zabytków
 - lokalizacja stanowisk archeologicznych
 - strefa ochrony sanitarnej wokół cmentarza
 - gazociąg wysokiego ciśnienia DN1400 "Jama"
 - strefa kontrolowana gazociągu wysokiego ciśnienia DN1400 "Jama"
 - ⊙ lokalizacja istniejących elektrowni wiatrowych