

**Uchwała Nr 204/XXIX/2018**  
**Rady Gminy Zawidz**  
**z dnia 28 marca 2018 r.**

**w sprawie podziału gminy Zawidz na okręgi wyborcze**

Na podstawie art. 419 § 2 i 4 ustawy z dnia 5 stycznia 2011r. – Kodeks wyborczy (Dz. U. z 2017 r. poz. 15 i 1089 oraz z 2018 r. poz. 4, 130 i 138) w związku z art. 12 ust.1 ustawy z dnia 11 stycznia 2018 r. o zmianie niektórych ustaw w celu zwiększenia udziału obywateli w procesie wybierania, funkcjonowania i kontroli niektórych organów publicznych (Dz. U z 2018 r. poz. 130) na wniosek Wójta Gminy Zawidz

**Rada Gminy Zawidz uchwała, co następuje:**

**§ 1.**

Dla wyboru Rady Gminy dokonuje się podziału gminy Zawidz na okręgi wyborcze.

**§ 2.**

Podział na okręgi wyborcze, ich granice i numery oraz liczbę radnych wybieranych w każdym okręgu wyborczym określa załącznik do uchwały.

**§ 3.**

Uchwała podlega przekazaniu Wojewodzie Mazowieckiemu oraz Komisarzowi Wyborczemu w Płocku.

**§ 4.**

Uchwała podlega ogłoszeniu w Dzienniku Urzędowym Województwa Mazowieckiego, w Biuletynie Informacji Publicznej oraz podaje się do publicznej wiadomości poprzez rozplakatowanie na tablicach ogłoszeń na terenie Gminy Zawidz.

**§ 5.**

Na niniejszą uchwałę wyborcom, w liczbie co najmniej 15, przysługuje prawo wniesienia skargi do Komisarza Wyborczego w Płocku, w terminie 5 dni od daty podania uchwały do publicznej wiadomości.

**§ 6.**

Traci moc uchwała Nr 83/XIX/2012 Rady Gminy Zawidz z dnia 31.10.2012 r. w sprawie podziału gminy Zawidz na okręgi wyborcze.

**§ 7.**

Wykonanie uchwały powierza się Wójtowi Gminy Zawidz .

**§ 8.**

Uchwała wchodzi w życie po upływie 14 dni od ogłoszenia w Dzienniku Urzędowym Województwa Mazowieckiego .

Radca Prawny  
  
mgr Dariusz Lapiński

PRZEWODNICZĄCY  
RADY GMINY  
  
Jarosław Giziński

## Załącznik Nr 1

do uzasadnienia uchwały  
Rady Gminy Zawidz  
w sprawie podziału gminy  
na okręgi wyborcze

**Gmina Zawidz**

Liczba mieszkańców

wg stanu na 31.12.2017 r.

wynosi - 6722

Jednolita norma przedstawicielstwa - 448,13

Nazwa sołectwa	Liczba mieszkańców	Współ. normy przedstawi cielstwa	Liczba mandatów radnych przypad. w jed. pom. po zaokrągleniu	
Zawidz Kościelny	875	<b>Ulice: = 457</b>	1,95	2
		Parkowa - 38		
		Kwiatowa - 132		
		Osiedlowa - 13		
		Zielona - 60		
		Żuromińska - 93		
		Jasna - 121		
		<b>Ulice: = 418</b>		
		Ciechanowska - 36		
		Mazowiecka - 166		
		Polna - 61		
		Słoneczna - 76		
		Zacisze - 26		
		Warszawska - 53		
Grabowo	95	0,21	0	
Zgagowo Wieś	314	Nowe Zgagowo -163	0,70	1
		Zgagowo Wieś - 151		

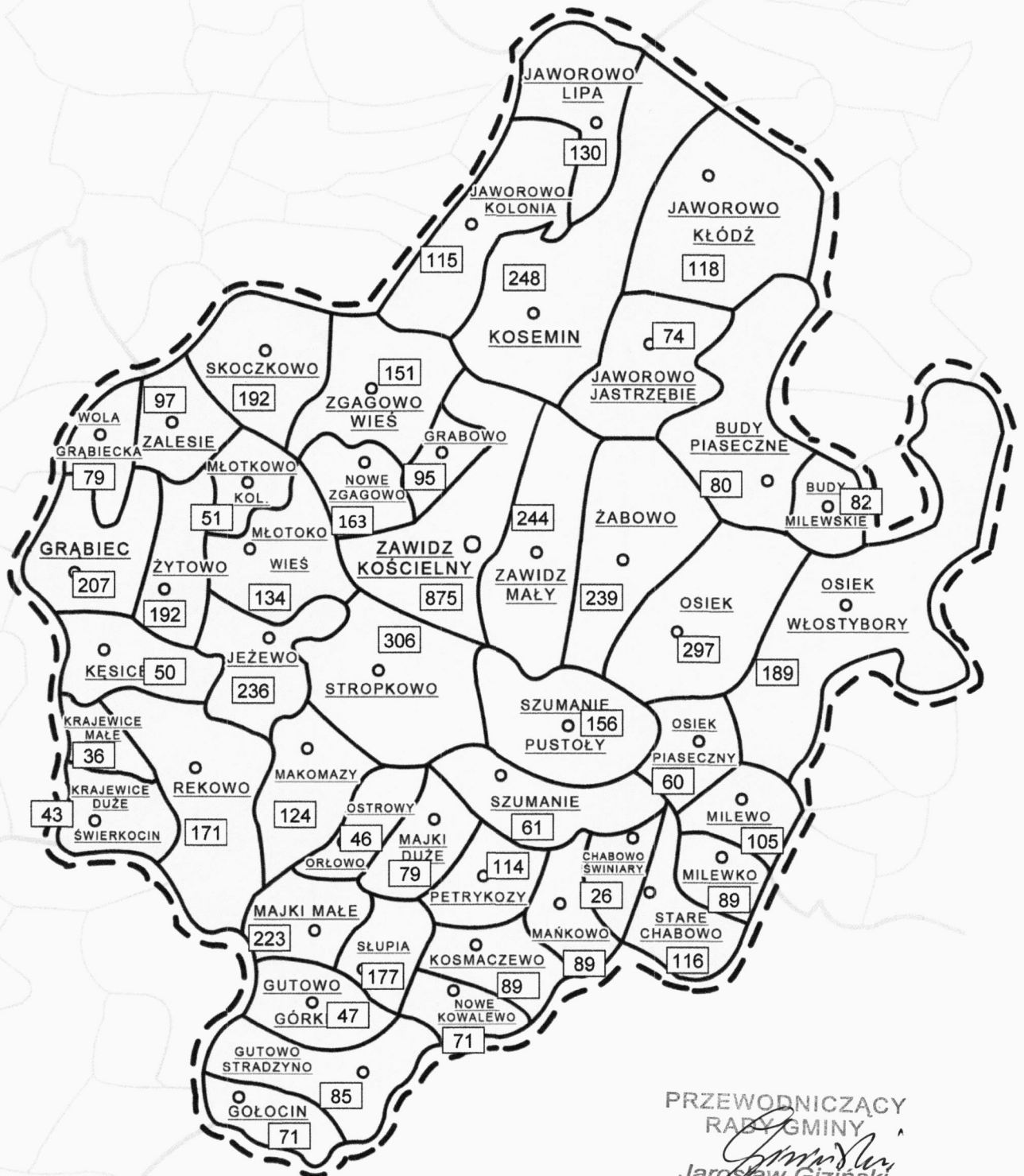
Jaworowo - Lipa	130	0,29	0	
Jaworowo - Kolonia	115	0,26	0	
Kosemin	248	0,55	1	
Jaworowo- Jastrzębie	74	0,17	0	
Jaworowo - Kłódź	118	0,26	0	
Zawidz Mały	244	0,54	1	
Żabowo	239	0,53	1	
Budy Milewskie	82	0,18	0	
Budy Piaseczne	80	0,18	0	
Jeżewo	236	0,53	1	
Żytowo	192	0,43	0	
Młotkowo	185	Młotkowo Wieś-134	0,41	0
		Młotkowo Kol. - 51		
Stropkowo	306	0,68	1	
Wola Grąbiecka	79	0,18	0	
Skoczkowo	192	0,43	0	
Zalesie	97	0,22	0	
Grąbiec	207	0,46	0	
Kęsice	50	0,11	0	
Krajewice Małe	36	0,08	0	
Krajewice Duże	43	0,10	0	
Rekowo	171	0,38	0	
Osiek	297	0,66	1	
Szumanie Pustoły	156	0,35	0	
Osiek Piaseczny	60	0,13	0	

<b>Osiek Włostybory</b>	<b>189</b>		<b>0,42</b>	<b>0</b>
<b>Milewo</b>	<b>105</b>		<b>0,23</b>	<b>0</b>
<b>Milewko</b>	<b>89</b>		<b>0,20</b>	<b>0</b>
<b>Chabowo</b>	<b>142</b>	<b>Stare Chabowo- 116</b>	<b>0,32</b>	<b>0</b>
		<b>Chabowo Świniary-26</b>		
<b>Szumanie</b>	<b>61</b>		<b>0,14</b>	<b>0</b>
<b>Mańkowo</b>	<b>89</b>		<b>0,20</b>	<b>0</b>
<b>Petrykozy</b>	<b>114</b>		<b>0,25</b>	<b>0</b>
<b>Kosmaczewo</b>	<b>89</b>		<b>0,20</b>	<b>0</b>
<b>Słupia</b>	<b>177</b>		<b>0,39</b>	<b>0</b>
<b>Gutowo- Stradzyno</b>	<b>85</b>		<b>0,19</b>	<b>0</b>
<b>Gołocin</b>	<b>71</b>		<b>0,16</b>	<b>0</b>
<b>Gutowo- Górki</b>	<b>47</b>		<b>0,10</b>	<b>0</b>
<b>Nowe Kowalewo</b>	<b>71</b>		<b>0,16</b>	<b>0</b>
<b>Makomazy</b>	<b>124</b>		<b>0,28</b>	<b>0</b>
<b>Majki Duże</b>	<b>79</b>		<b>0,18</b>	<b>0</b>
<b>Majki Małe</b>	<b>223</b>		<b>0,50</b>	<b>1</b>
<b>Ostrowo Orłowo</b>	<b>46</b>	<b>Orłowo - 22</b>	<b>0,10</b>	<b>0</b>
		<b>Ostrowy - 24</b>		

PRZEWODNICZĄCY  
RADY GMINY

*Jarosław Giziński*  
Jarosław Giziński

**Tytuł Mapki Podział Gminy Zawidz na sołectwa Zał. Nr 2  
 Ilość mieszkańców -6722 na 31.12.2017 r.  
 Norma przedstawicielska - 448,13 osoby na 1 mandat**



PRZEWODNICZĄCY  
 RADY GMINY  
*Jarosław Gizinski*  
 Jarosław Gizinski

**GMINA ZAWIDZ**

Liczba mieszkańców wg stanu

Na dzień 31.12.2017 r.

Wynosi 6722

Norma przedstawicielska - 448,13

**Załącznik Nr 3**

do uchwały Rady Gminy Nr 204/XXIX/2018

z dnia 28.03.2018 r.

w sprawie podziału na okręgi

L.p.	Okręg Wyborczy y Numer	Numer Obwodu	Nazwa sołectwa Ulica	Liczba wybieranych radnych	Liczba mieszkańców w Okręgu wyborczym	Norma przedsta wicielska
		Liczba mieszka ńców	Granice Okręgu Wyborczego			
1	1	1	Zawidz Kościelny ulica:	1	457	1,02
			- Parkowa			
			- Kwiatowa			
			- Osiedlowa			
			- Zielona			
			- Żuromińska			
2	2	1284	- Jasna	1	418	0,93
			- Ciechanowska			
			- Mazowiecka			
			- Polna			
			- Słoneczna			
			- Zacisze			
3	3		- Warszawska	1	409	0,91
			Grabowo			
			Nowe Zgagowo Zgagowo-Wieś			
4	4	2	Jaworowo Lipa	1	493	1,10
			Kosemin			
			Jaworowo Kolonia			
5	5	1330	Jaworowo Kłódź	1	436	0,97
			Jaworowo-Jastrzębie			
			Zawidz Mały			
6	6		Budy Piaseczne	1	401	0,89
			Budy Milewskie			
			Żabowo			

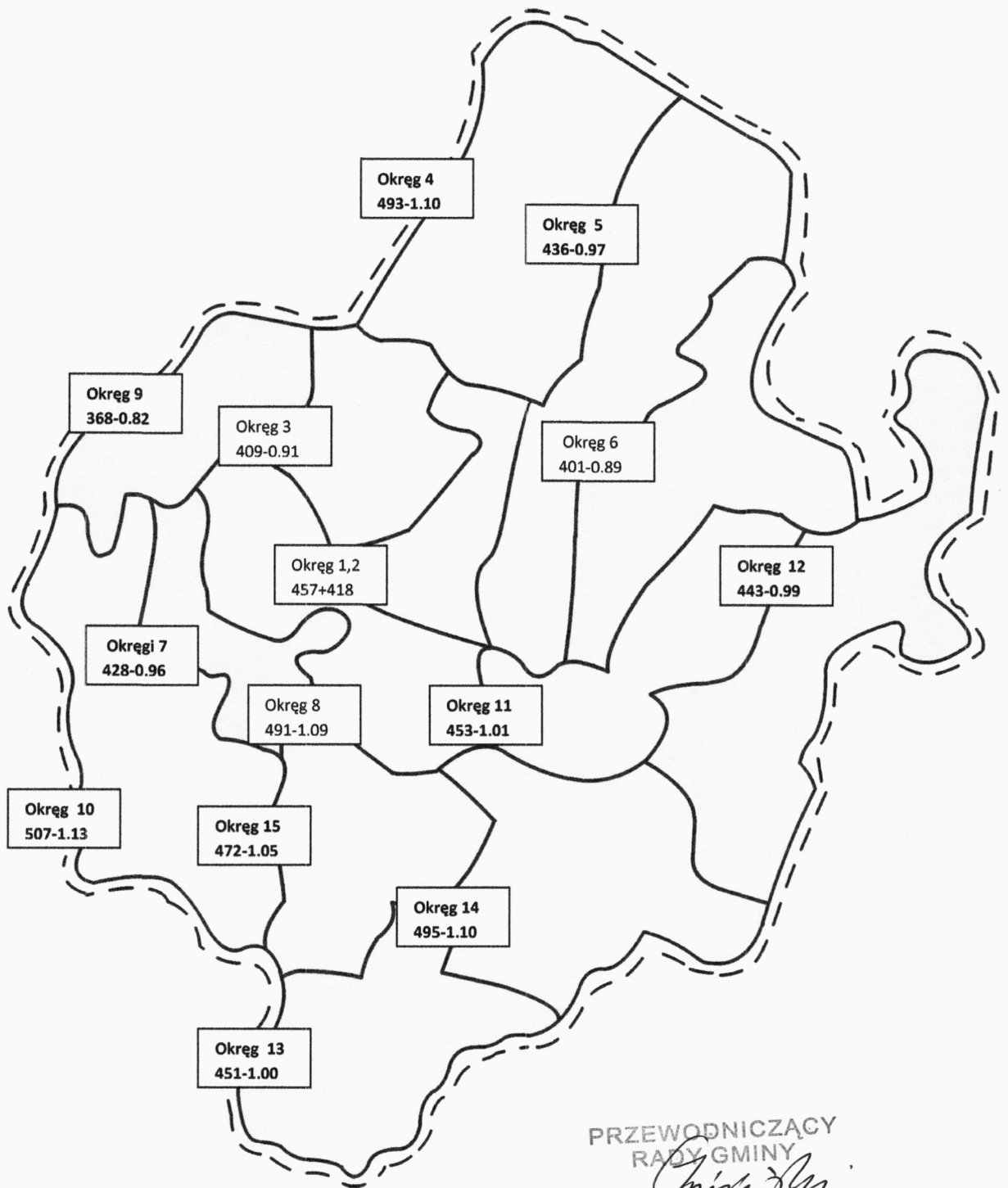
7	7	3	Jeżewo Żytowo	1	428	0,96	
8	8		1794	Stropkowo	1	491	1,09
				Młotkowo Kol			
		Młotkowo- Wieś					
9	9	1794	Skoczkowo	1	368	0,82	
			Zalesie				
			Wola Grąbiecka				
10	10	1794	Grąbiec	1	507	1,13	
			Kęsice				
			Krajewice Małe				
			Krajewice Duże				
11	11	4	Osiek	1	453	1,01	
			Szumanie Pustoły				
12	12	896	Osiek Włostybory	1	443	0,99	
			Osiek Piaseczny				
			Milewo				
			Milewko				
13	13	5	Słupia	1	451	1,00	
			Nowe Kowalewo				
			Gutowo-Górki				
			Gutowo-Stradzyno				
			Gołocin				
14	14	1418	Szumanie	1	495	1,10	
			Chabowo Św. i St.Chab				
			Mańkowo				
			Petrykozy				
			Kosmaczewo				
15	15	1418	Orłowo -Ostrowy	1	472	1,05	
			Makomazy				
			Majki Duże				
			Majki Małe				

PRZEWODNICZĄCY  
RADY GMINY  
*Jarosław Gizziński*  
Jarosław Gizziński

**Gmina Zawidz - Podział na Okręgi Wyborcze Załącznik Nr 4**

**Numer Okręgi- ilość mieszkańców- norma przedstawicieli.**

**Stan na 31.12.2017 r. – 6722**

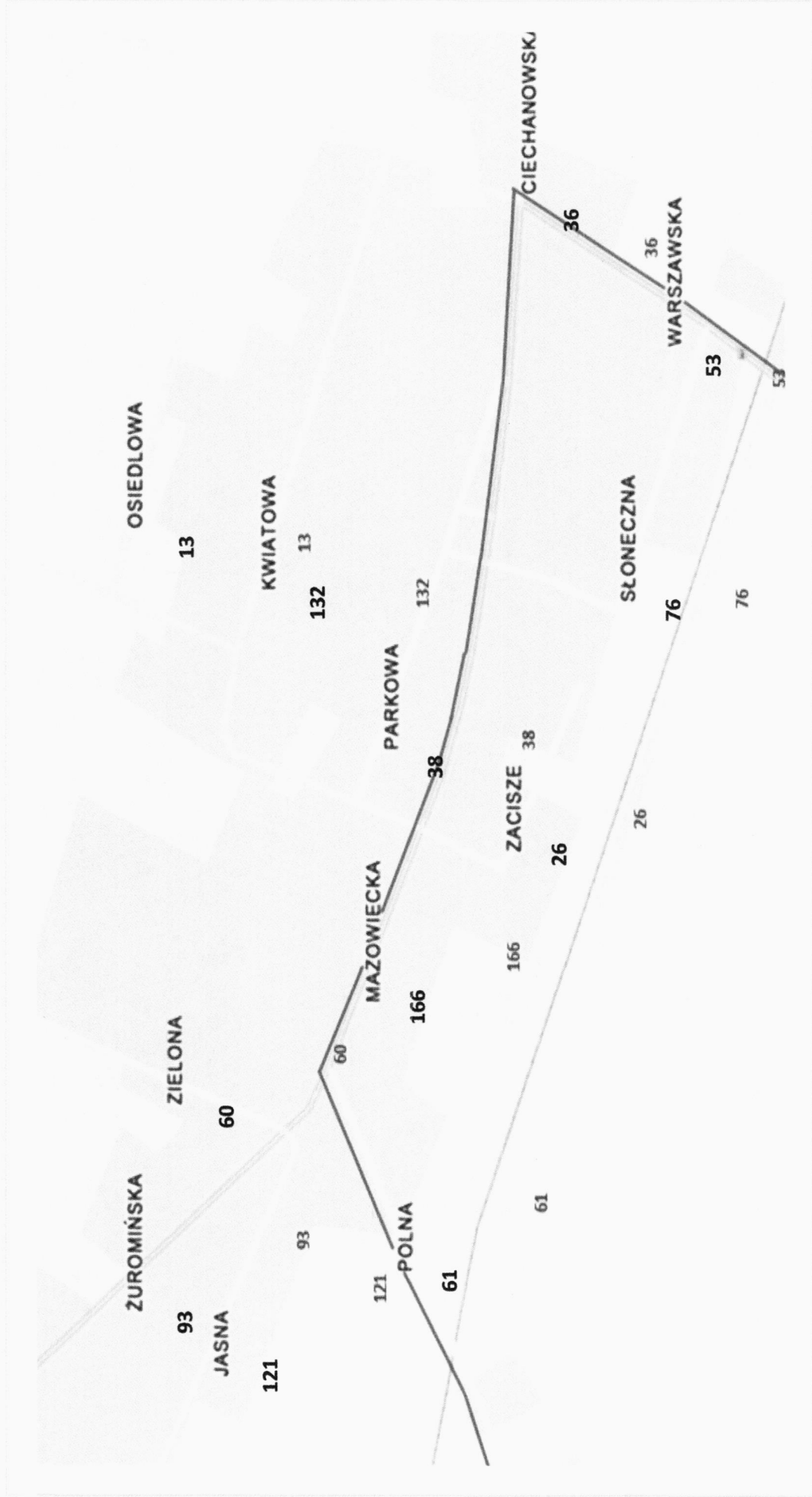


PRZEWODNICZĄCY  
RADY GMINY  
*Jarosław Giziński*  
Jarosław Giziński



Tytuł Mapki Zawidz Kościelny z ulicami i ilością mieszkańców na ulicy Zał. Nr 5

Okręg Nr 1 na północ od ul. Mazowieckiej - 457 osób. Okręg Nr 2 na południu - 418 mieszkańców



PRZEWODNICZĄCY  
RADY GMINY  
*Jarosław Giziński*  
Jarosław Giziński

## UZASADNIENIE

do projektu uchwały w sprawie podziału gminy na okręgi wyborcze oraz ustalenia ich granic, numerów i liczby radnych wybieranych w każdym okręgu.

Zgodnie z art. 12 ust. 1 ustawy z dnia 11 stycznia 2018 r. o zmianie niektórych ustaw w celu zwiększenia udziału obywateli w procesie wybierania, funkcjonowania i kontrolowania niektórych organów publicznych (Dz. U. z 2018r., poz. 130) rady gmin zobowiązane są do dokonania podziału gmin na okręgi wyborcze w terminie 60 dni od dnia wejścia w życie tej ustawy, tj. do dnia 1 kwietnia 2018 r. Do dokonania nowego podziału zobowiązane są rady wszystkich gmin, nawet jeśli nie uległy zmianie przepisy dotyczące liczby mandatów w poszczególnych okręgach. Jeżeli rada gminy nie dokona podziału gminy na okręgi wyborcze w wyznaczonym terminie, podziału dokona komisarz wyborczy w terminie 14 dni od dnia upływu tego terminu. Podział na okręgi wyborcze jest stały, z zastrzeżeniem art. 421 ustawy z dnia 5 stycznia 2011 r. Kodeks wyborczy (Dz. U. z 2017 r. poz. 15 z późn. zm.). Rada gminy dokonuje podziału w drodze uchwały na wniosek wójta ustalając numery i granice okręgów oraz liczbę radnych wybieranych w każdym okręgu (art. 419 § 2 Kodeksu wyborczego). Przy ustalaniu podziału gminy na okręgi wyborcze uwzględnia się liczbę mieszkańców ujętych w stałym rejestrze wyborców danej gminy na koniec kwartału poprzedzającego kwartał, w którym rada gminy dokona podziału gminy na okręgi wyborcze, tzn. podejmie uchwałę.

Liczba mieszkańców ujętych w stałym rejestrze wyborców gminy Zawidz na dzień 31 grudnia 2017 r. to 6722 osoby. Liczba mandatów dla gminy do 20 tys. mieszkańców wynosi 15, a w każdym okręgu tworzonym dla wyboru rady w gminie wybiera się jednego radnego. W Zawidzu pozostaje więc podział na 15 jednomandatowych okręgów wyborczych. Norma przedstawicielstwa na jeden mandat wynosi 448,13. Dzieląc liczbę mieszkańców danego okręgu przez wyliczoną normę przedstawicielstwa otrzymujemy sugerowaną liczbę mandatów dla danego okręgu, przy czym ułamki liczby mandatów wybieranych w okręgu wyborczym równe lub większe od 1/2 zaokrągla się w górę do liczby całkowitej (art. 419 § 2 Kodeksu wyborczego). Załączone wyliczenia potwierdzają, że proponowany podział odpowiada normom.

Mając powyższe na uwadze, pomimo zmian w liczbie mieszkańców w poszczególnych okręgach w stosunku do podziału z 2012 roku, proponuję pozostawienie dotychczasowego podziału na okręgi, z wprowadzeniem jedynie zmian porządkujących wykaz okręgów. Okręgi spełniają określone przepisami normy, warto więc zachować znany mieszkańcom podział uwzględniający ukształtowane przez lata przyzwyczajenia i więzi społeczne.

Mając powyższe na uwadze, na mocy art. 419 § 2 Kodeksu wyborczego wnoszę o dokonanie podziału gminy Zawidz na okręgi wyborcze zgodnie z przedłożonym projektem uchwały.

PRZEWODNICZĄCY  
RADY GMIN  
  
Jarosław Giziński