

**RADA GMINY ZAWIDZ**  
ul. Mazowiecka 24  
09 - 226 Zawidz Kościelny  
tel. 24 276-61-26

Bez zastrzeżeń formalnych  
Zbigniew Czerwikowski - adwokat

**UCHWAŁA NR 144/XXVI/2013**  
**RADY GMINY ZAWIDZ**  
z dnia 10 grudnia 2013 r.

w sprawie przystąpienia do sporządzenia miejscowego planu zagospodarowania przestrzennego części wsi Kęsice, Rekowo, Krajewice Duże, Krajewice Małe, Jezewo, Majki Małe, Mańkowo, w gminie Zawidz.

Na podstawie art. 18 ust. 2 pkt 5 ustawy z dnia 8 marca 1990 r. o samorządzie gminnym (t.j. Dz.U. 2013 r. poz. 594, ze zm.), w związku z art. 14 ust 1 ustawy z dnia 27 marca 2003 r. o planowaniu i zagospodarowaniu przestrzennym (t.j. Dz. U. z 2012 r., poz.647 ze zm.), Rada Gminy Zawidz uchwala, co następuje:

§ 1.

Przystąpić do sporządzenia miejscowego planu zagospodarowania przestrzennego obejmującego części obrębów Kęsice, Rekowo, Krajewice Małe, Jezewo, Krajewice Duże, Majki Małe, Mańkowo, w gminie Zawidz w granicach określonych na załącznikach Nr 1, 2 i 3 do niniejszej uchwały.

§ 2.

Wykonanie uchwały powierza się Wójtowi Gminy Zawidz.

§ 3.

Uchwała wchodzi w życie z dniem jej podjęcia.

**PRZEWODNICZĄCY**  
**RADY GMINY**  
Tadeusz Krajewski

## UZASADNIENIE

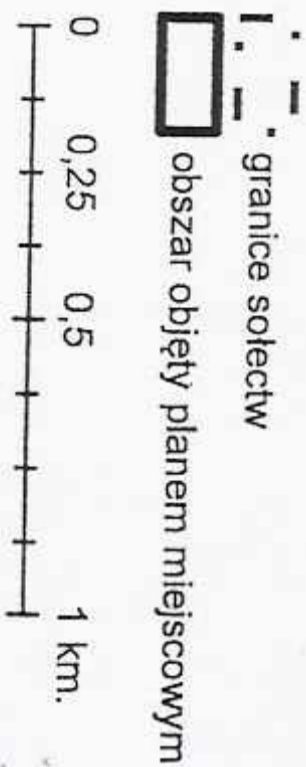
Przystępuje się do opracowania miejscowego planu zagospodarowania przestrzennego gminy Zawidz obejmującego części obrębów Kęsice, Rekowo, Krajewice Małe, Jeżewo, Krajewnice Duże, Majki Małe, Mańkowo.

Na obszarach objętych przedmiotowym opracowaniem nie obowiązuje miejscowy plan zagospodarowania przestrzennego. Podjęcie przez Radę Gminy uchwały ustali przeznaczenie i warunki zagospodarowania terenu na obszarach zainwestowanych i wskazanych do zagospodarowania, położonych w sąsiedztwie elektrowni wiatrowych. Dokument przygotowany zostanie z uwzględnieniem nadrzędnych zasad planowania przestrzennego, którymi są zapewnienie zrównoważonego rozwoju tych obszarów oraz utrzymanie ładu przestrzennego.

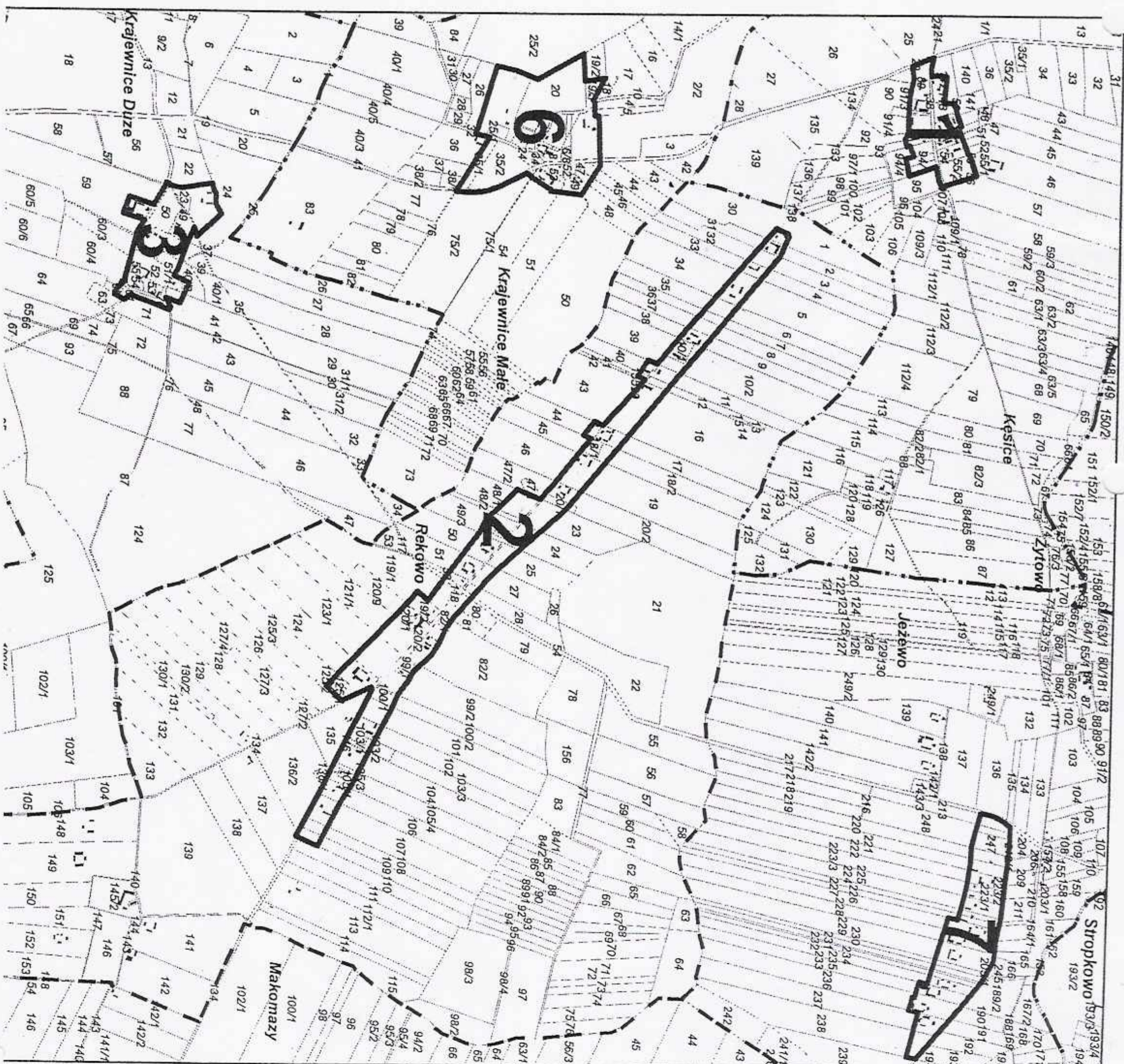
Rozwiązania proponowane w projekcie uchwały są zgodne z przygotowywaną polityką przestrzenną w zakresie zagospodarowania tych terenów.

Plan miejscowy obejmował będzie łącznie obszar o powierzchni około 121 ha, który podzielony został na 7 terenów, zgodnie z załącznikami nr 1, 2 i 3. Plan miejscowy wykonany będzie w skali 1:1000.

PRZEWODNICZĄCY  
RADY GMINY  
*Tadeusz Krajewski*  
Tadeusz Krajewski



Załącznik nr 1  
do Uchwały nr *XXVII/2013*  
Rady Gminy Zawidz  
z dnia *10.12.2013r*



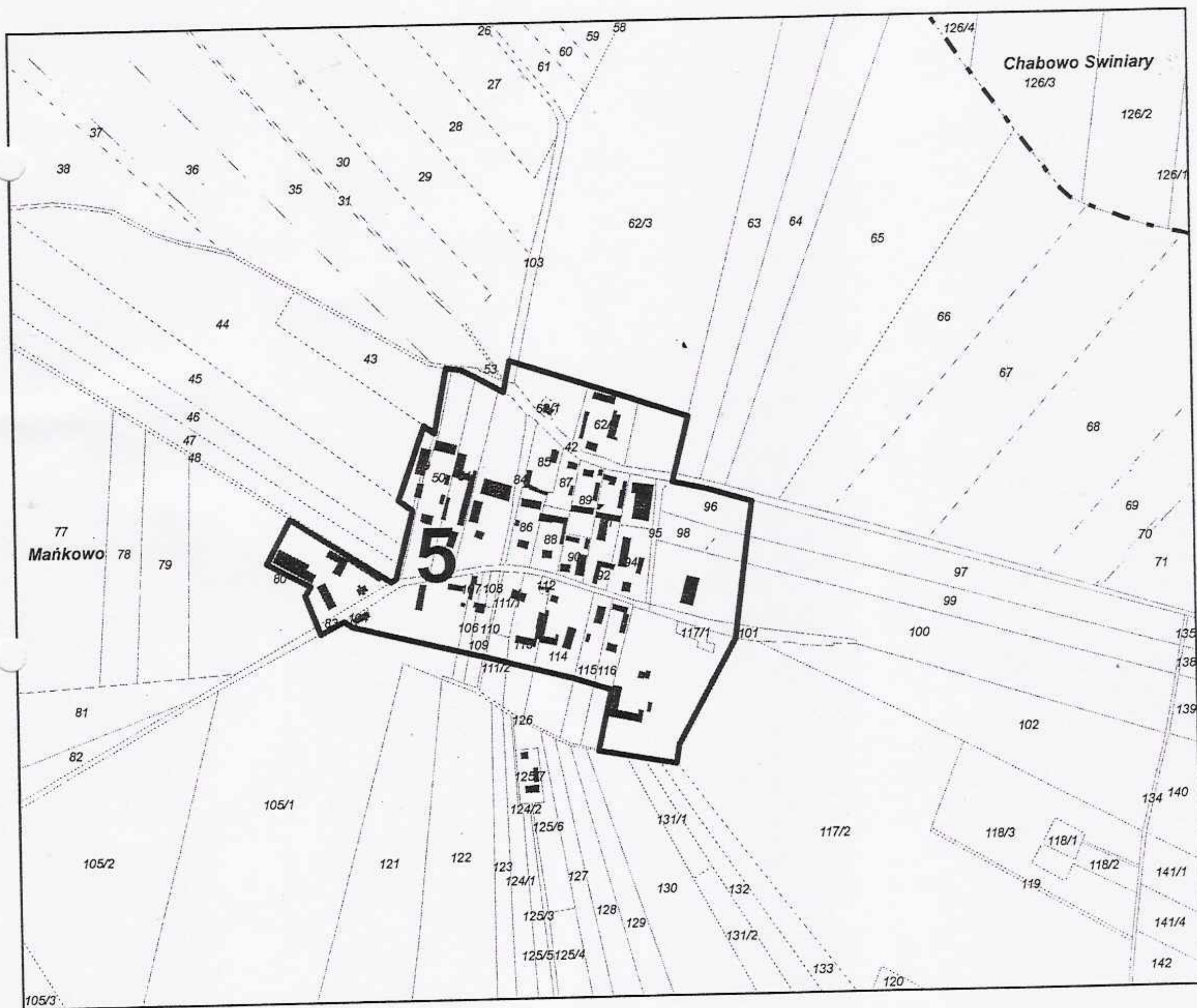



Załącznik nr 3

do Uchwały nr 164/XXVII/2013

Rady Gminy Zawidz

z dnia 10.12.2013r



PRZEWODNICZĄCY  
RADY GMINY  
*Tadeusz Krajewski*