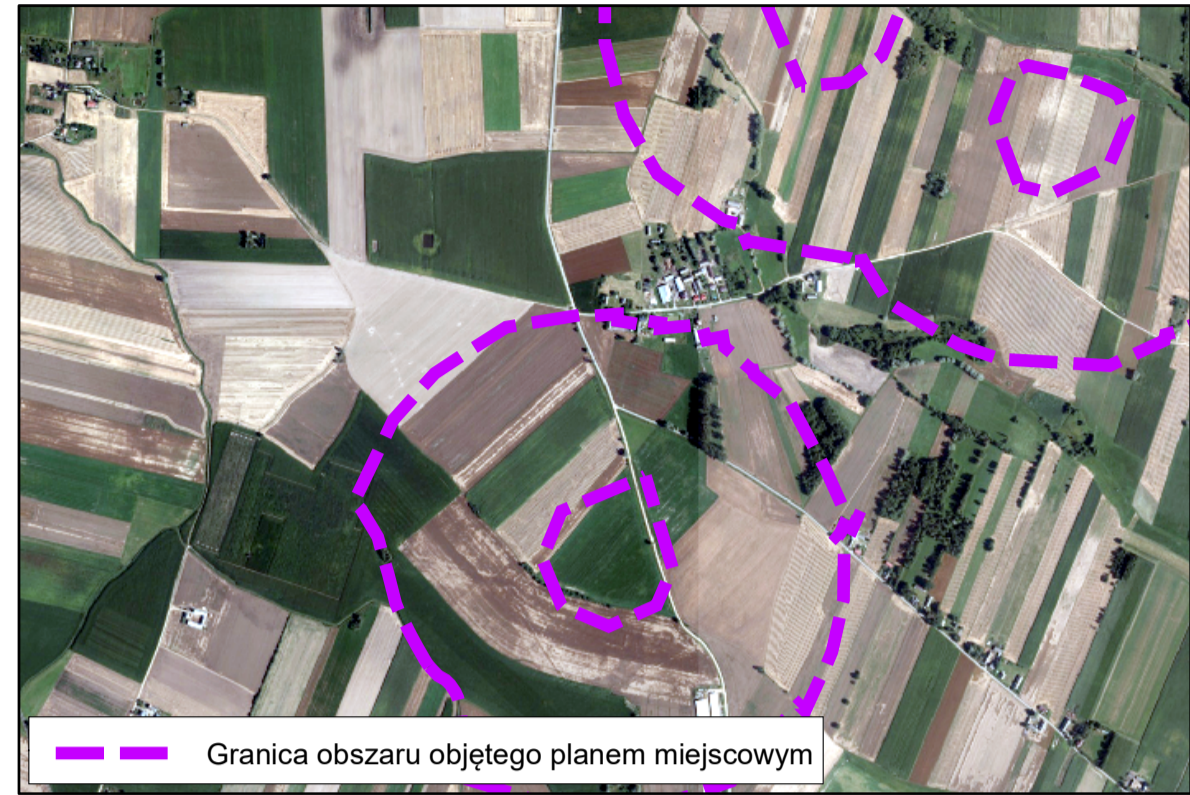


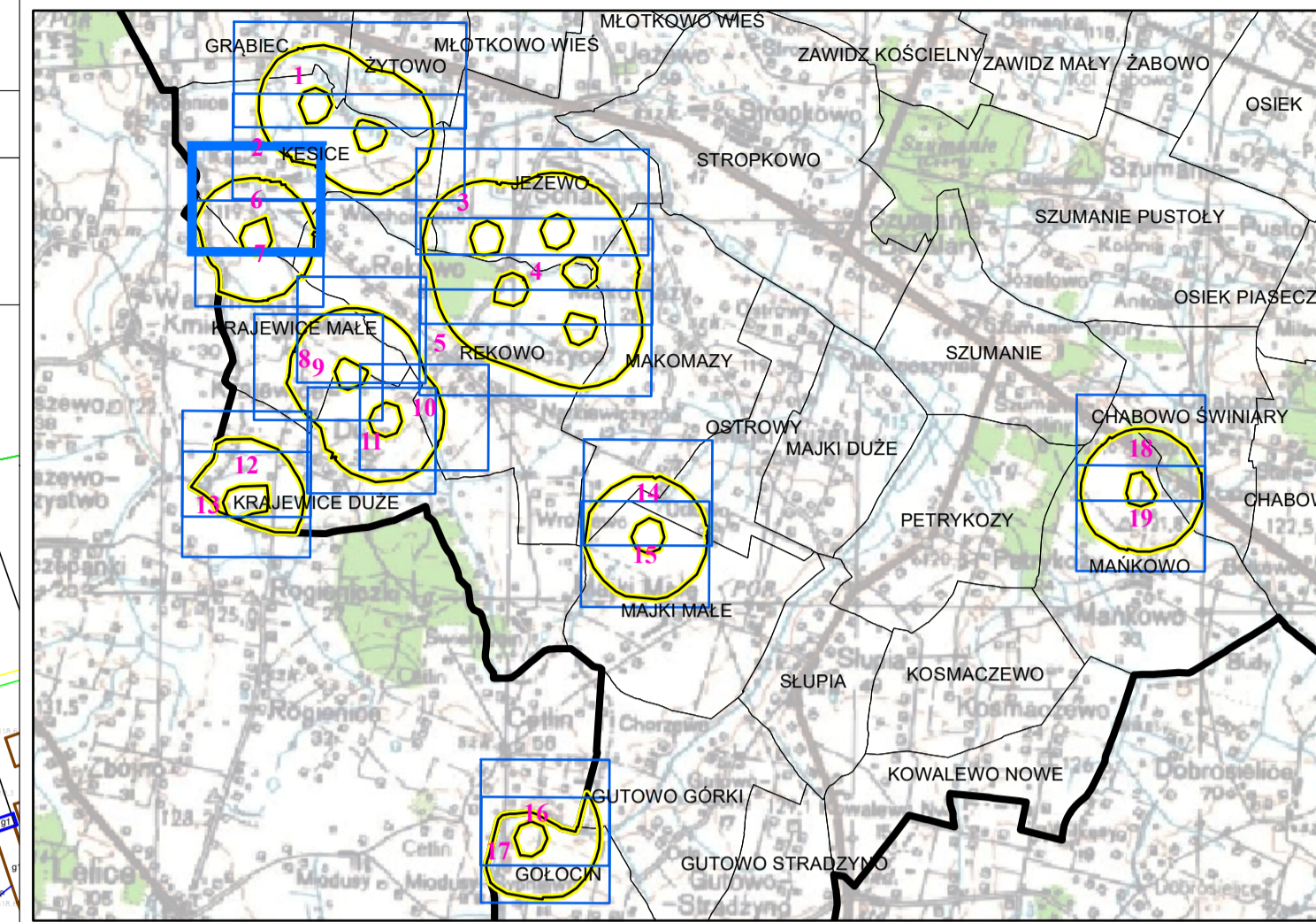
LOKALIZACJA OBSZARU OBJĘTEGO PLANEM MIJSCOWYM  
NA PODKŁADZIE ORTOFOTOMAPY



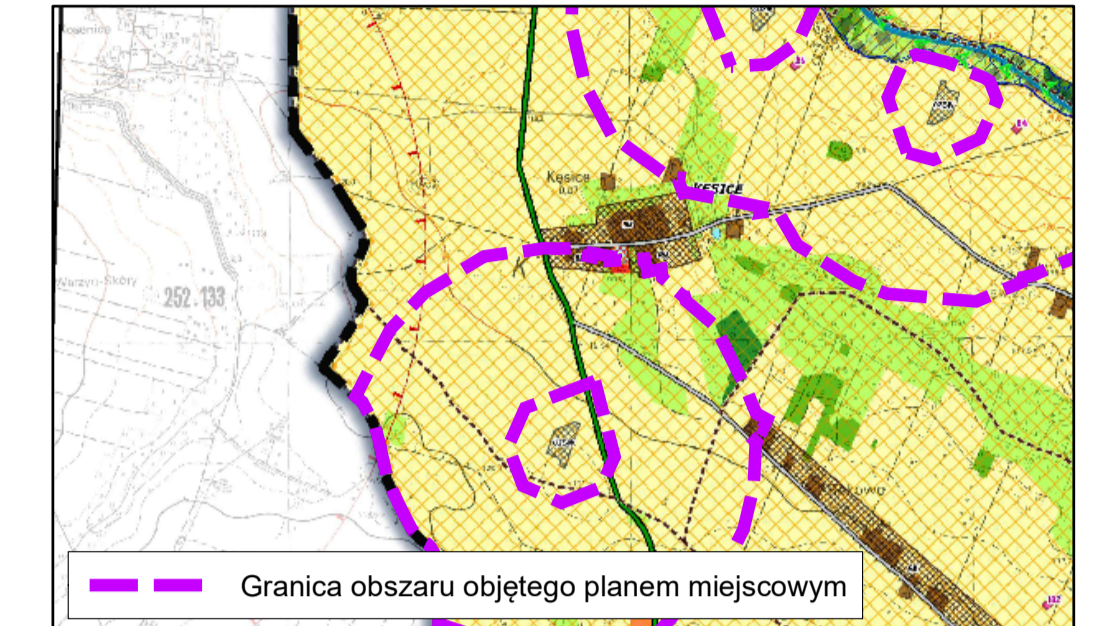
Obszar objęty planem miejscowym zlokalizowany jest w całości w granicach  
Głównego Zbiornika Wód Podziemnych nr 215 Subniecka Warszawska

Układ współrzędnych : ETRS 1989 Poland CS2000 Zone 7

Źródło pochodzenia użytego materiału państwowego  
zasobu geodezyjnego i kartograficznego:  
Starostwo Powiatowe w Sierpcu  
ul. Świętokrzyska 2A, 09-200 Sierpc



WYRYS ZE STUDIUM UWARUNKWAŃ  
I KIERUNKÓW ZAGOSPODAROWANIA PRZESTRZENNEGO GMINY ZAWIDZ  
(aktualnie procedowana zmiana Studium na podstawie  
Uchwały Nr 113/XXI/2020 Rady Gminy Zawidz z dnia 30 grudnia 2020 roku)



- GRANICA ADMINISTRACYJNA GMINY ZAWIDZ
- GRANICE OBSZARÓW SZCZEGÓLNEGO ZAGROŻENIA POWODZIĄ
- DLA ZAŁĘWY WODNA 0,1%
- STREFY WYKONAWCZA SIĘGSIK STANOWISK ARCHEOLOGICZNYCH
- DRUGA KRAJOWA NR 10
- GRANICE STREFY ODDZIAŁYWANIA ESTYMACYJNYCH ELEKTROWNE WYDATKÓW RÓWNEJ DZIEŁKOWOŚCI WYKONAWCZY ELEKTROWNE
- GAZOCIĄG TRANZYTOWY ENIG40 JAMAL-EUROPA ZACHODNIA
- ORIENTACYJNY PRZEBIEG NAPOWIETRZNEJ LINII ELEKTROENERGETYCZNEJ 110 kV
- OBZAR NA WYBÓRCH DOPUSZCZA SIĘ ROZDZIELENIE URZĄDZEŃ WYKORZYSTUJĄCYCH ENERGIĘ Z ODMIENIALNYCH ŹRÓDEŁ ENERGI I MOCY PRZEKAZACZĄCEJ 500W WRAZ Z GRANICĄ STREFY OCHRONNEJ
- OBZARY PRODUKCJE W GOSPODARSTWACH ROLNYCH, HODOWLANICH I OGRODNICZYCH
- OBZARY ZABUDOWY WIEJSKIEJ ZAGRODOWEJ
- OBZARY LASÓW
- OBZARY ZIELENI NIEURZĄDZONEJ, ZAKRZEWIENIA I ZAKRZEWIENIA
- OBZARY LĄK, PASTWISK I TERENÓW PODRODNYCH
- OBZARY ROLNICZE
- OBZARY WÓD POWIERZCHNIOWYCH ŚRÓDLĄDOWYCH
- OBZARY ZABUDOWY USŁUGOWEJ
- OBZARY ZABUDOWY WIEJSKIEJ ZAGRODOWEJ
- OBZARY LOKALIZACJE INSTALACJE ODMIENIALNYCH ŹRÓDEŁ ENERGI I ELEKTROWNE WYDATKÓW

**ELEMENTY BĘDĄCE USTALENIAMI PLANU MIJSCOWEGO**

- Granica obszaru objętego planem miejscowym
- Linie rozgraniczające tereny o różnym przeznaczeniu lub różnych zasadach zagospodarowania
- Nieprzekraczalna linia zabudowy
- Wymiar podany w metrach
- Obszar pasa technologicznego kablowych linii elektroenergetycznych
- Obszar pasa technologicznego istniejących napowietrznych linii elektroenergetycznych
- Strefa ochronna urządzeń wytwarzających energię z odnawialnych źródeł o mocy większej niż 500 kW, wykorzystujących energię promieniowania słonecznego, związana z ograniczeniami w zabudowie oraz zagospodarowaniu i użytkowaniu terenu

**Określenie przeznaczenia terenów:**

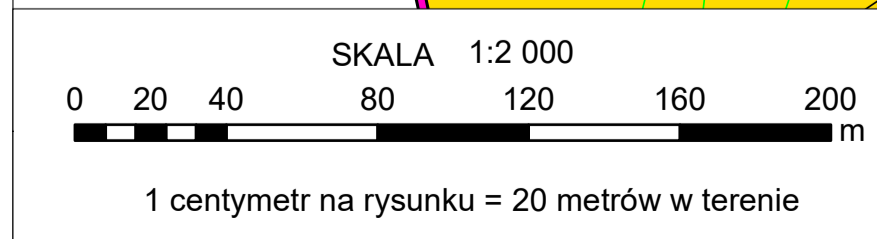
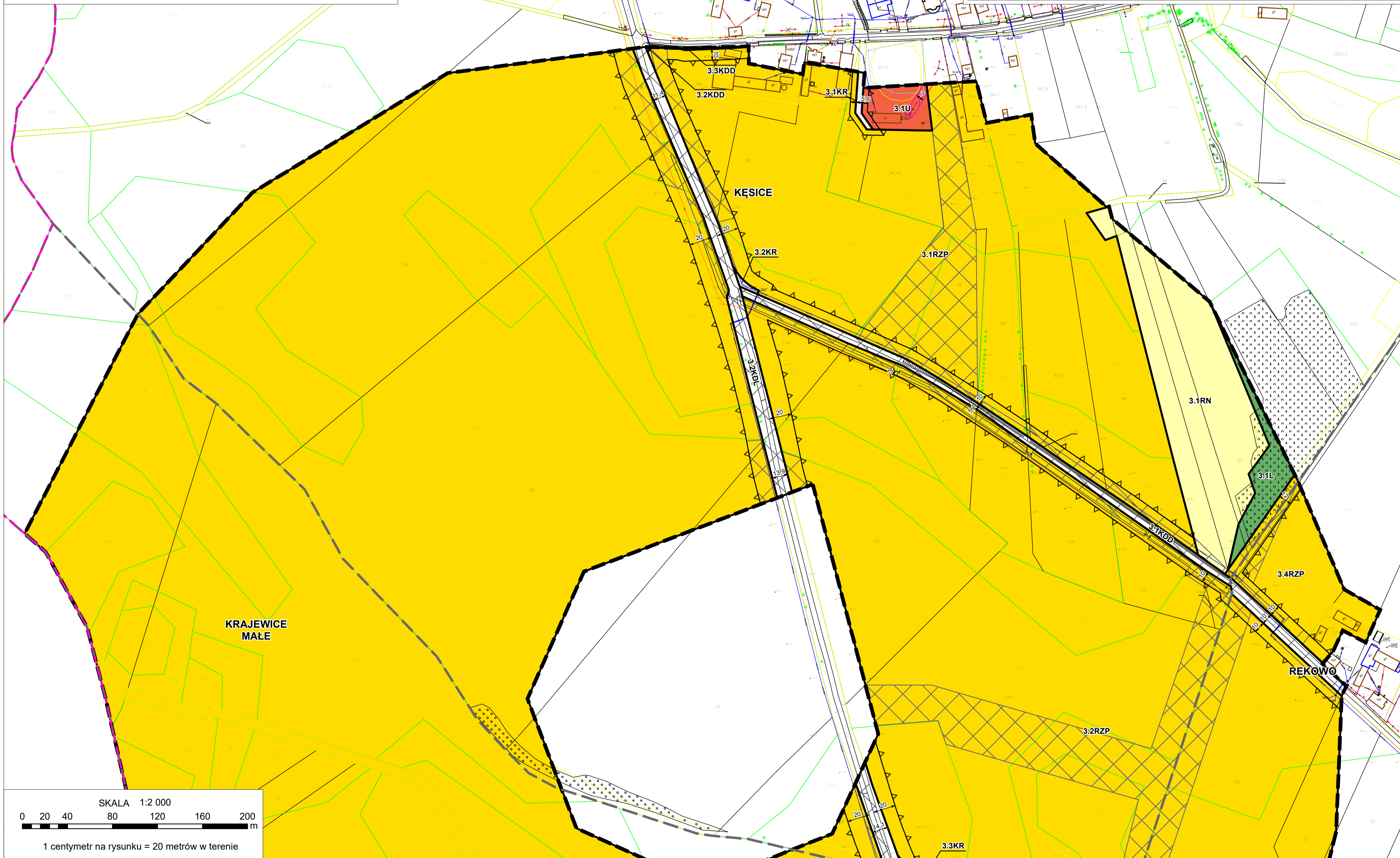
- U - teren usług
- PEF - teren elektrowni słonecznej
- IG - teren gazownictwa
- WS - teren wód powierzchniowych śródlądowych
- KDR - teren drogi głównej ruchu przyspieszonego
- KDL - teren drogi lokalnej
- KDD - teren drogi dojazdowej
- KR - teren komunikacji drogowej wewnętrznej
- RN - teren rolnictwa z zakazem zabudowy
- RZP - teren produkcji w gospodarstwach rolnych, hodowlanych, ogrodniczych
- L - teren lasu

**ELEMENTY BĘDĄCE USTALENIAMI OBOWIĄZUJĄCYMI NA PODSTAWIE PRZEPISÓW ODRĘBNYCH**

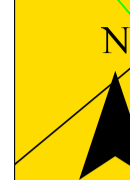
- Obszar stanowiska archeologicznego
- Granice obszarów szczególnego zagrożenia powodzią, na których prawdopodobieństwo wystąpienia powodzi jest wysokie i wynosi raz na 10 lat
- Granice obszarów szczególnego zagrożenia powodzią, na których prawdopodobieństwo wystąpienia powodzi jest średnie i wynosi raz na 100 lat

**ELEMENTY INFORMACYJNE NIEBĄDĄCE USTALENIAMI PLANU MIJSCOWEGO**

- Gazociąg wysokiego ciśnienia
- Granice administracyjne gminy
- Granice obrębów ewidencyjnych



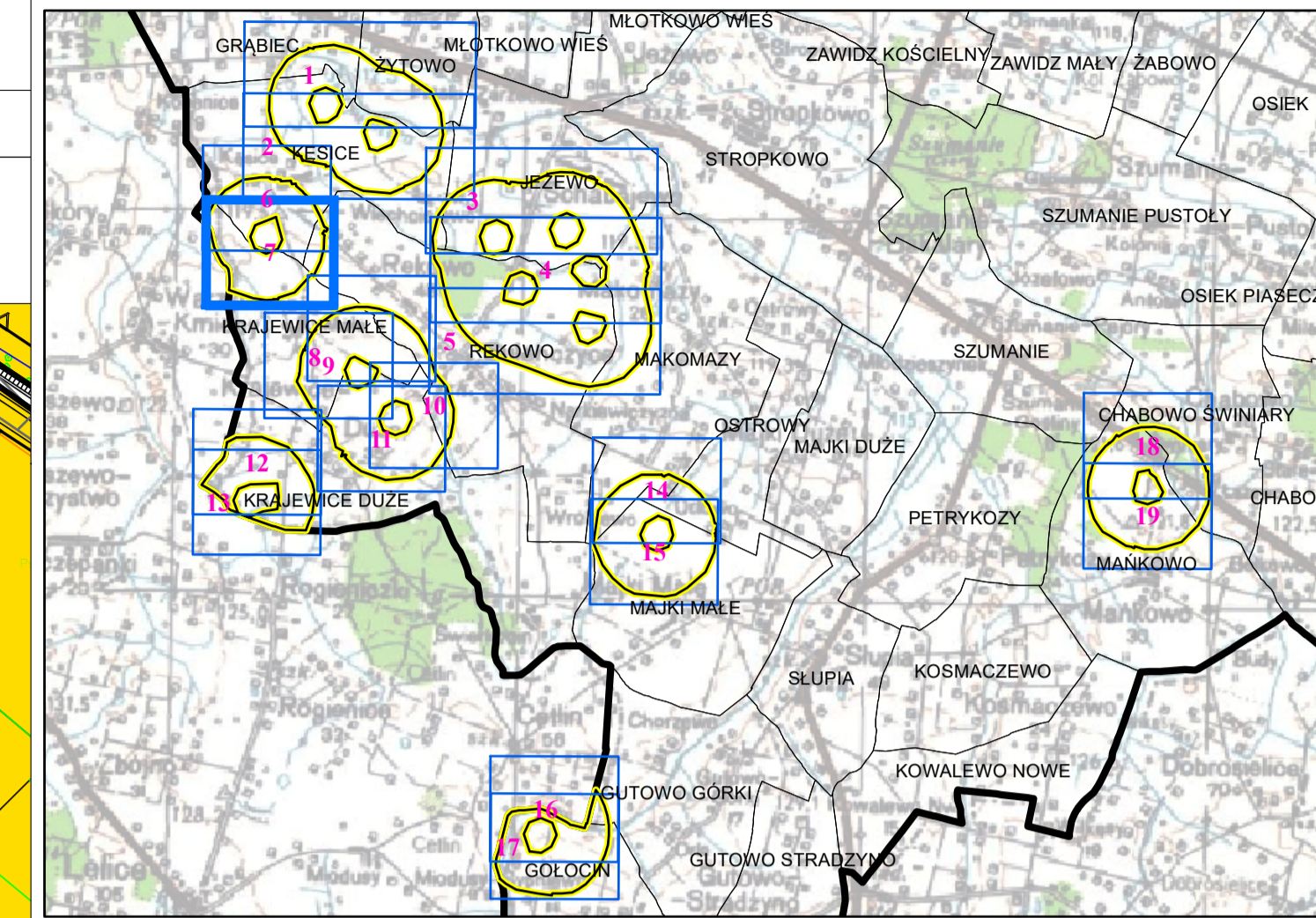
LOKALIZACJA OBSZARU OBJĘTEGO PLANEM MIJSCOWYM  
NA PODKŁADZIE ORTOFOTOMAPY



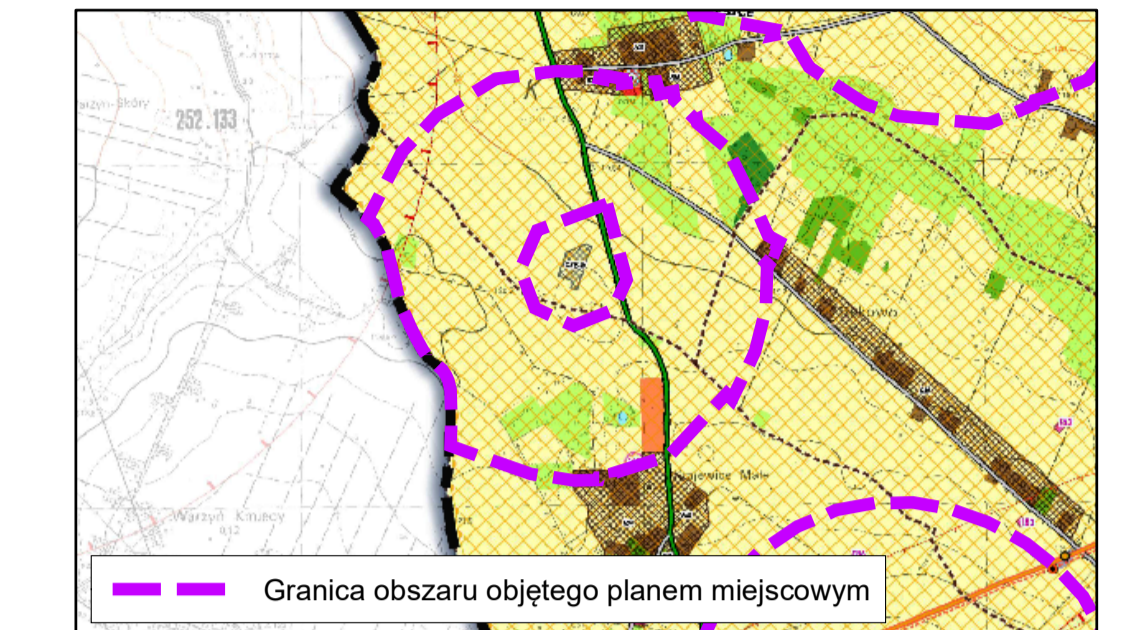
Obszar objęty planem miejscowym zlokalizowany jest w całości w granicach Głównego Zbiornika Wód Podziemnych nr 215 Subniecka Warszawska

Układ współrzędnych : ETRS 1989 Poland CS2000 Zone 7

Źródło pochodzenia użytego materiału państwowego zasobu geodezyjnego i kartograficznego:  
Starostwo Powiatowe w Sierpcu  
ul. Świętokrzyska 2A, 09-200 Sierpc



WYRYS ZE STUDIUM UWARUNKWAŃ  
I KIERUNKÓW ZAGOSPODAROWANIA PRZESTRZENNEGO GMINY ZAWIDZ  
(aktualnie procedowana zmiana Studium na podstawie  
Uchwały Nr 113/XXI/2020 Rady Gminy Zawidz z dnia 30 grudnia 2020 roku)



- GRANICA ADMINISTRACYJNA GMINY ZAWIDZ
- GRANICE OBSZARÓW ENERGETYCZNYCH
- GRANICE OBSZARÓW SZCZEGÓLNEGO ZAGROŻENIA POWODZIĄ
- STREFY WYKONAWCZEGO SUPERSIECI STANOWISK ARCHEOLOGICZNYCH
- DRUGA KRAJOWA NR 10
- DRUGIE POWIATOWE
- GRANICE STREFY ODDZIAŁYWANIA ESTYMOWANYCH WYKONAWCZYCH RÓWNIEN DEZIEKORNOŚCI WYKONAWCZYCH
- GAZOCIĄG TRANZYTOWY ENIG400 JAMAL-EUROPA ZACHODNIA
- ORIENTACYJNY PRZEBIEG NAPOWIETRZNEJ LINII ELEKTROENERGETYCZNEJ 110 kV
- OBIEKTY NA WYKONAWCZYCH RÓWNIEN DEZIEKORNOŚCI WYKONAWCZYCH ENERGIJE I ODMIENIALNYCH ŹRÓDEŁ ENERGIJE O MOCY PRZEKAZAŁCZĄCEJ 500W WRAZ Z GRANICĄ STREFY OCHRONNEJ
- OBIEKTY PRODUKCJI W GOSPODARSTWACH ROLNYCH, HODOWLANYCH I OGRODNICZYCH
- OBIEKTY ZARZĄDOWY WIEJSKIEJ ZAGRODOWI
- OBIEKTY LASÓW
- OBIEKTY ZIELONE NIEURZĄDZONE, ZAKRZEWIENIA I ZAKRZEWIENIA
- OBIEKTY LASÓW, PASTWISK I TERENÓW PODROSNYCH
- OBIEKTY ROLNICZE
- OBIEKTY WÓD POWIERZCHNIOWYCH ŚRÓDLĄDOWYCH
- OBIEKTY ZARZĄDOWY USŁUGOWEJ
- OBIEKTY ZARZĄDOWY WIEJSKIEJ ZAGRODOWI
- OBIEKTY LOKALIZACJE INSTALACJE ODMIENIALNYCH ŹRÓDEŁ ENERGIJE I ELEKTROENERGETYCZNE

ELEMENTY BĘDĄCE USTALENIAMI PLANU MIJSCOWEGO

- Granica obszaru objętego planem miejscowym
- Linie rozgraniczające tereny o różnym przeznaczeniu lub różnych zasadach zagospodarowania
- Nieprzekraczalna linia zabudowy
- Wymiar podany w metrach
- Obszar pasa technologicznego kablowych linii elektroenergetycznych
- Obszar pasa technologicznego istniejących napowietrznych linii elektroenergetycznych
- Strefa ochronna urządzeń wytwarzających energię z odnawialnych źródeł o mocy większej niż 500 kW, wykorzystujących energię promieniowania słonecznego, związana z ograniczeniami w zabudowie oraz zagospodarowaniu i użytkowaniu terenu

Określenie przeznaczenia terenów:

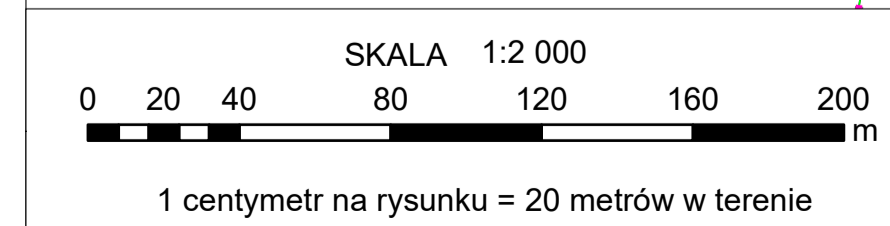
- U - teren usług
- PEF - teren elektrowni słonecznej
- IG - teren gazownictwa
- WS - teren wód powierzchniowych śródlądowych
- KDR - teren drogi głównej ruchu przyspieszonego
- KDL - teren drogi lokalnej
- KDD - teren drogi dojazdowej
- KR - teren komunikacji drogowej wewnętrznej
- RN - teren rolnictwa z zakazem zabudowy
- RZP - teren produkcji w gospodarstwach rolnych, hodowlanych, ogrodniczych
- L - teren lasu

ELEMENTY BĘDĄCE USTALENIAMI OBOWIĄZUJĄCYMI NA PODSTAWIE PRZEPISÓW ODRĘBNYCH



- Obszar stanowiska archeologicznego
- Granice obszarów szczególnego zagrożenia powodzią, na których prawdopodobieństwo wystąpienia powodzi jest wysokie i wynosi raz na 10 lat
- Granice obszarów szczególnego zagrożenia powodzią, na których prawdopodobieństwo wystąpienia powodzi jest średnie i wynosi raz na 100 lat

ELEMENTY INFORMACYJNE NIEBĘDĄCE USTALENIAMI PLANU MIJSCOWEGO

- Gazociąg wysokiego ciśnienia
- Granice administracyjne gminy
- Granice obrębów ewidencyjnych



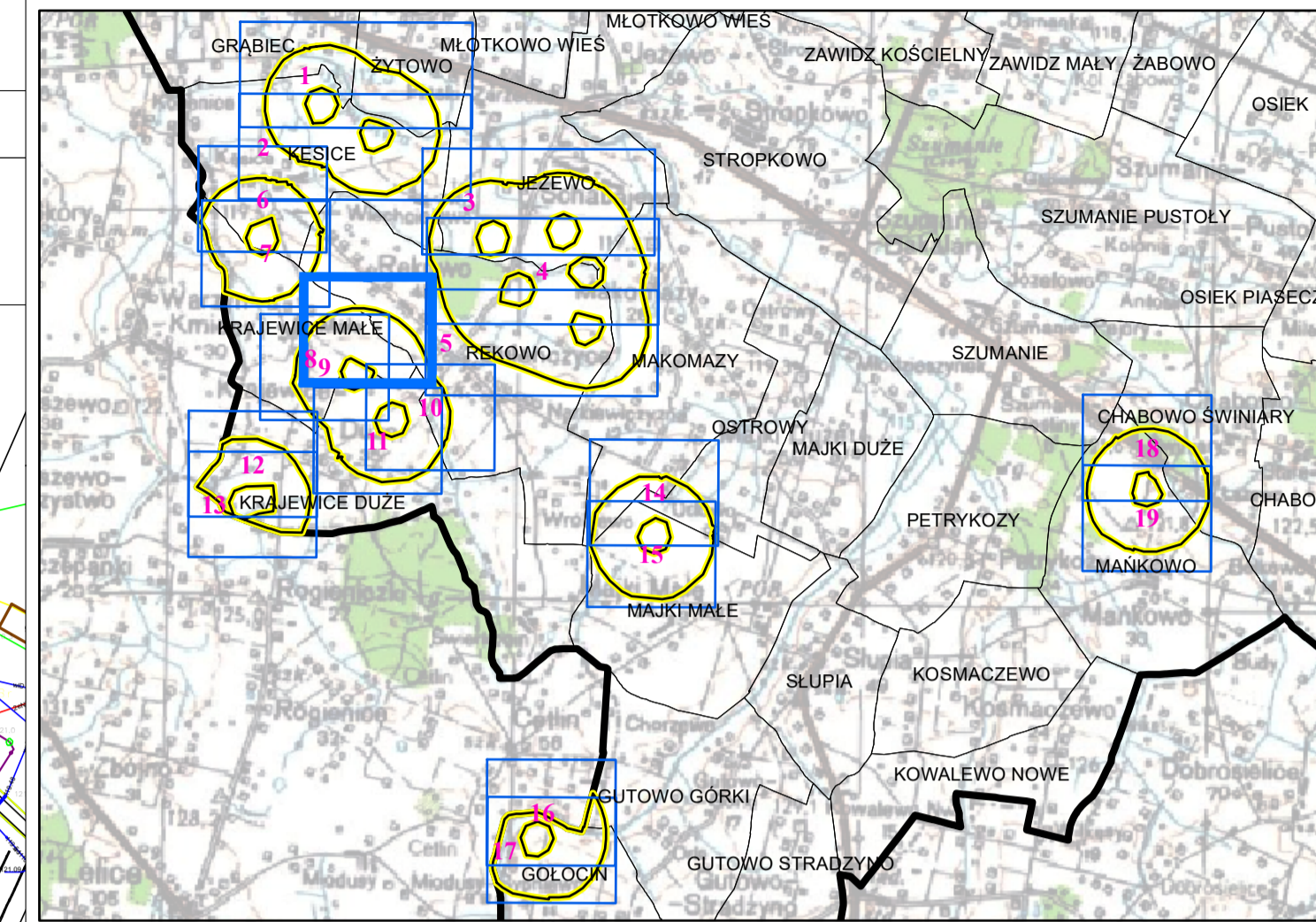
LOKALIZACJA OBSZARU OBJĘTEGO PLANEM MIJSCOWYM  
NA PODKLADZIE ORTOFOTOMAPY



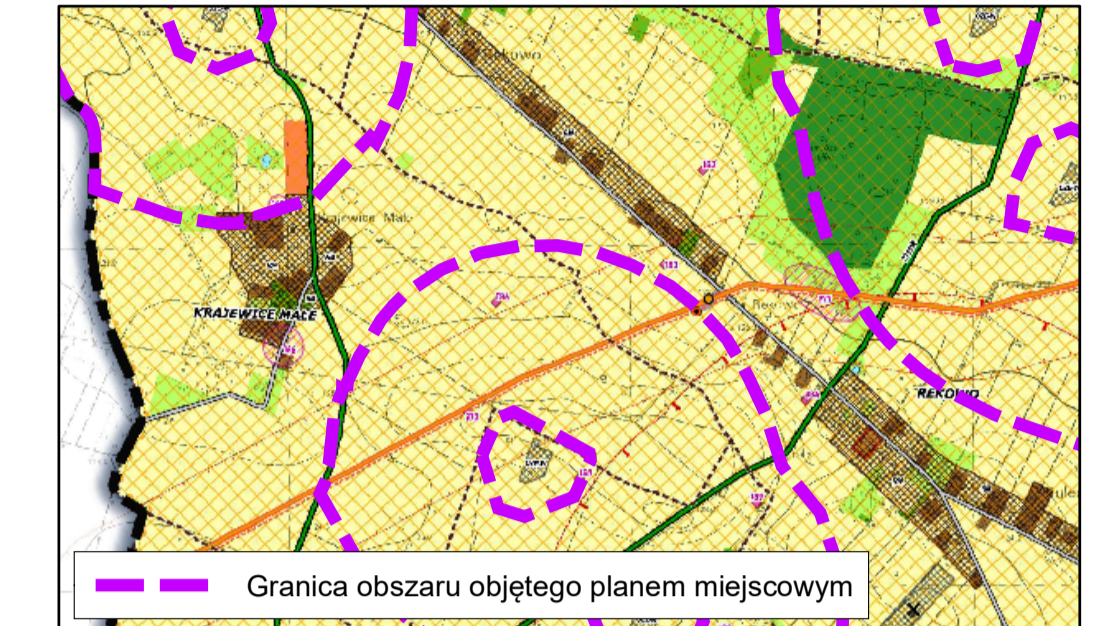
Obszar objęty planem miejscowym zlokalizowany jest w całości w granicach  
Głównego Zbiornika Wód Podziemnych nr 215 Subniecka Warszawska

Układ współrzędnych : ETRS 1989 Poland CS2000 Zone 7

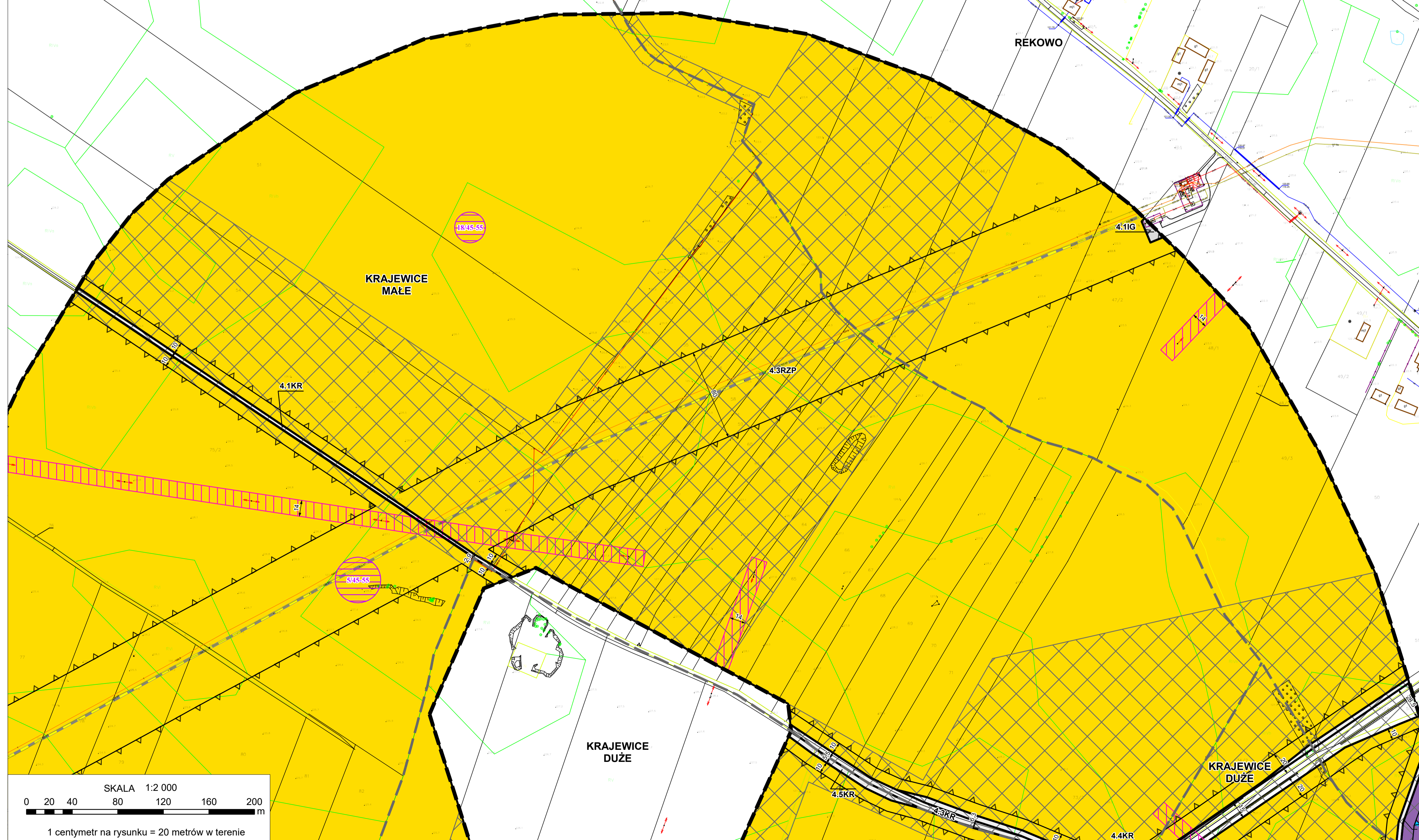
Źródło pochodzenia użytego materiału państwowego  
zasobu geodezyjnego i kartograficznego:  
Starostwo Powiatowe w Sierpcu  
ul. Świętokrzyska 2A, 09-200 Sierpc



WYRYS ZE STUDIUM UWARUNKOWAŃ  
I KIERUNKÓW ZAGOSPODAROWANIA PRZESTRZENNEGO GMINY ZAWIDZ  
(aktualnie procedowana zmiana Studium na podstawie  
Uchwały Nr 113/XXI/2020 Rady Gminy Zawidz z dnia 30 grudnia 2020 roku)



- GRANICA ADMINISTRACYJNA GMINY ZAWIDZ
- GRANICE OBSZARÓW ENERGETYCZNYCH
- GRANICE OBSZARU SZCZEGÓLNEGO ZAGROŻENIA POWODZIĄ
- STREFA WYKORZYSTANIA SUROWCÓW STANOWISK ARCHEOLOGICZNYCH
- DROGA KRAJOWA NR 10
- DRÓG POWIATOWE
- GRANICE STREFY ODDZIAŁYWANIA INSTALACJI ELEKTROWNE WYDATKOWYCH RÓWNEJ DZIEŁKOWOŚCI WYSOKOŚCI ELEKTROWNE
- GAZOCIĄG TRANZYTOWY ENIG 400 JARNA-EUROPA ZACHODNIA
- ORIENTACYJNY PRZEBIEG NAPIĘTYCHNIENI LINII ELEKTROENERGETYCZNYCH 110 kV
- OBIEKTY NA KTÓRYCH DOPUSZCZA SIĘ ROZMIESZCZENIE URZĄDZEŃ WYKORZYSTUJĄCYCH ENERGIĘ I ODMIENIALNYCH ŹRÓDEŁ ENERGI O MOCY PRZEKAZAŃCZEJ 500W WRAZ Z GRANICĄ STREFY OCHRONNEJ
- OBIEKTY PRODUKCJI W GOSPODARSTWACH ROLNYCH, HODOWLANICH I OGRODNICZYCH
- OBIEKTY ZABUDOWY WIEJSKIEJ ZAGRODOWEJ
- OBIEKTY LASÓW
- OBIEKTY ZIELONE NIEURZĄDZONE, ZAKRZEWIENIA I ZAKRZEWIENIA
- OBIEKTY LĄK, PASTWISK I TERENÓW PODRODNYCH
- OBIEKTY ROLNICZE
- OBIEKTY WÓD POWIERZCHNIOWYCH ŚRÓDLĄDOWYCH
- OBIEKTY ZABUDOWY USŁUGOWEJ
- OBIEKTY ZABUDOWY WIEJSKIEJ ZAGRODOWEJ
- OBIEKTY LOKALIZACJE INSTALACJI ODMIENIALNYCH ŹRÓDEŁ ENERGI ELEKTROWNE WYDATKOWE

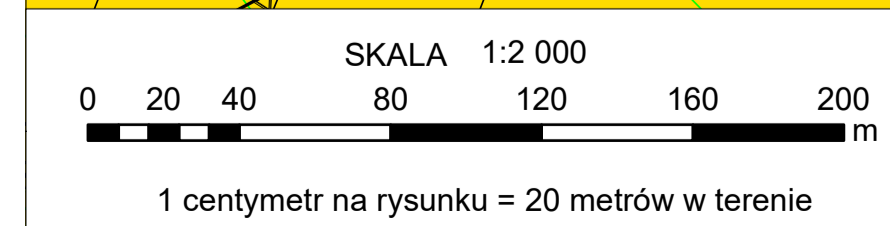


- ELEMENTY BĘDĄCE USTALENIAMI PLANU MIJSCOWEGO**
- Granica obszaru objętego planem miejscowym
  - Linie rozgraniczające tereny o różnym przeznaczeniu lub różnych zasadach zagospodarowania
  - Nieprzekraczalna linia zabudowy
  - Wymiar podany w metrach
  - Obszar pasa technologicznego kablowych linii elektroenergetycznych
  - Obszar pasa technologicznego istniejących napowietrznych linii elektroenergetycznych
  - Strefa ochronna urządzeń wytwarzających energię z odnawialnych źródeł o mocy większej niż 500 kW, wykorzystujących energię promieniowania słonecznego, związana z ograniczeniami w zabudowie oraz zagospodarowaniu i użytkowaniu terenu

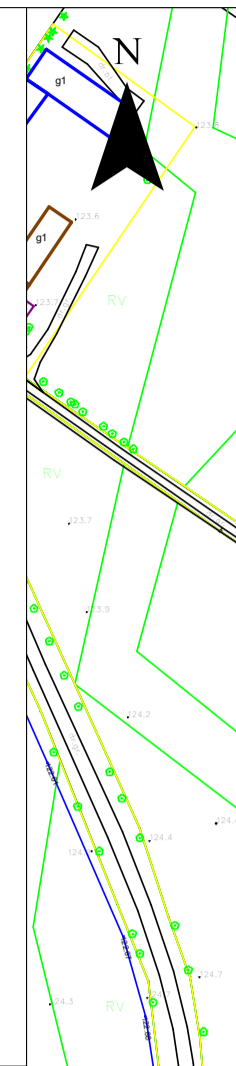

- Określenie przeznaczenia terenów:**
- U - teren usług
  - PEF - teren elektrowni słonecznej
  - IG - teren gazownictwa
  - WS - teren wód powierzchniowych śródlądowych
  - KDR - teren drogi głównej ruchu przyspieszonego
  - KDL - teren drogi lokalnej
  - KDD - teren drogi dojazdowej
  - KR - teren komunikacji drogowej wewnętrznej
  - RN - teren rolnictwa z zakazem zabudowy
  - RZP - teren produkcji w gospodarstwach rolnych, hodowlanych, ogrodniczych
  - L - teren lasu

- ELEMENTY BĘDĄCE USTALENIAMI OBOWIĄZUJĄCYMI NA PODSTAWIE PRZEPISÓW ODRĘBNYCH**
- Obszar stanowiska archeologicznego
  - Granice obszarów szczególnego zagrożenia powodzią, na których prawdopodobieństwo wystąpienia powodzi jest wysokie i wynosi raz na 10 lat
  - Granice obszarów szczególnego zagrożenia powodzią, na których prawdopodobieństwo wystąpienia powodzi jest średnie i wynosi raz na 100 lat

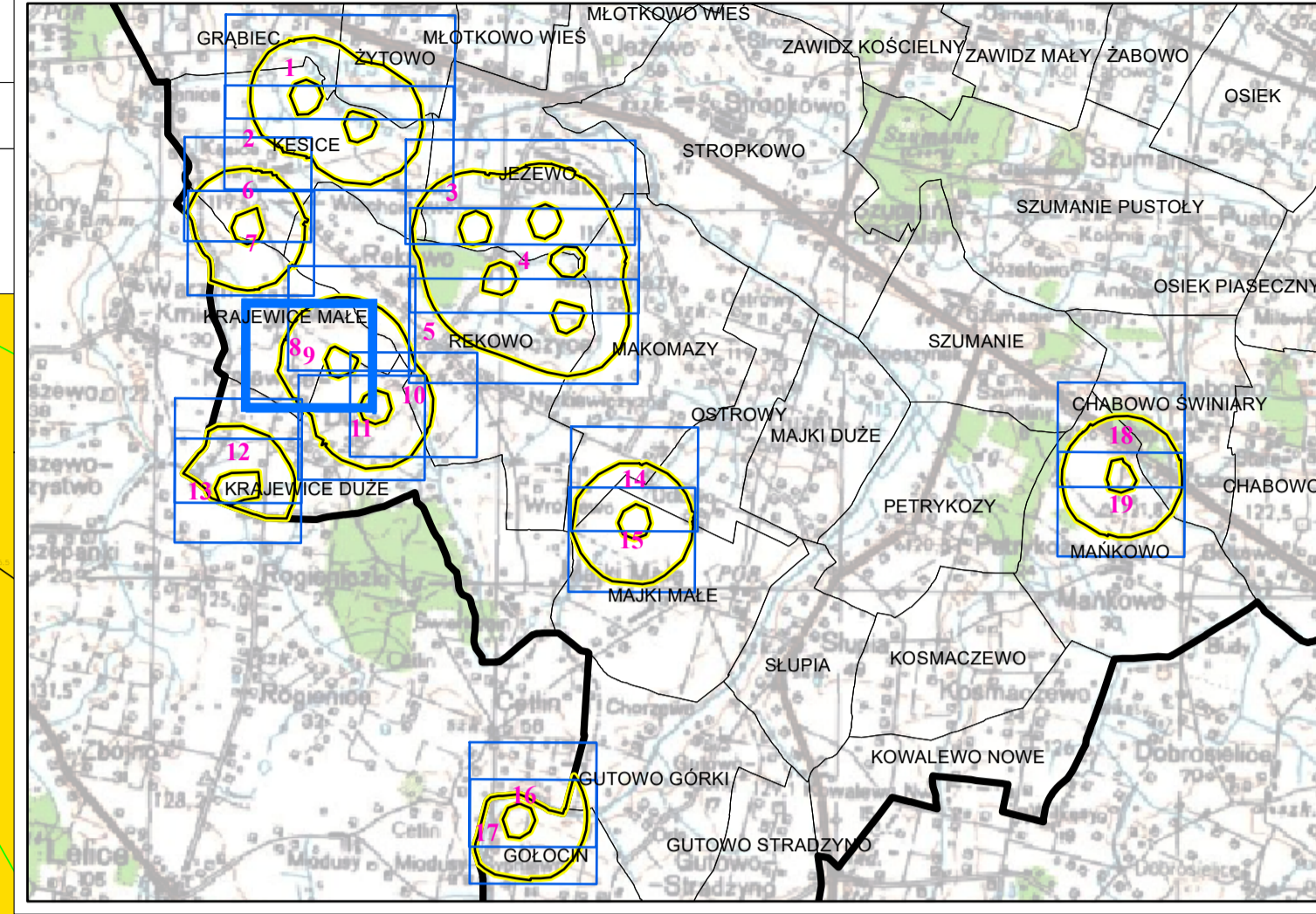
- ELEMENTY INFORMACYJNE NIEBĘDĄCE USTALENIAMI PLANU MIJSCOWEGO**
- Gazociąg wysokiego ciśnienia
  - Granice administracyjne gminy
  - Granice obrębów ewidencyjnych



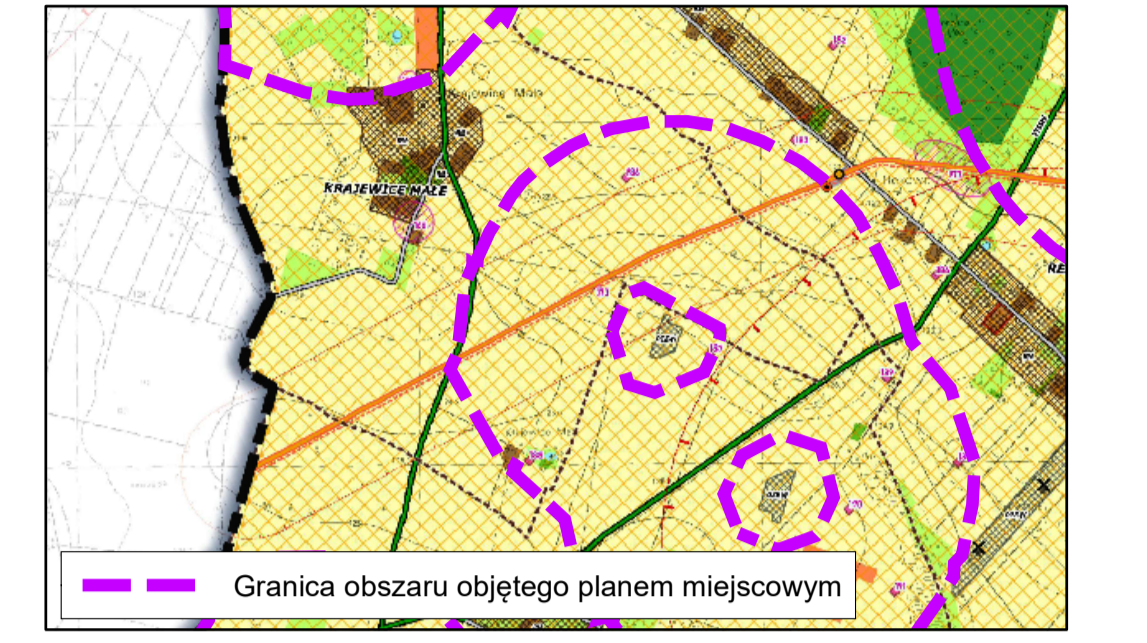
LOKALIZACJA OBSZARU OBJĘTEGO PLANEM MIEJSCOWYM  
NA PODKŁADZIE ORTOFOTOMAPY



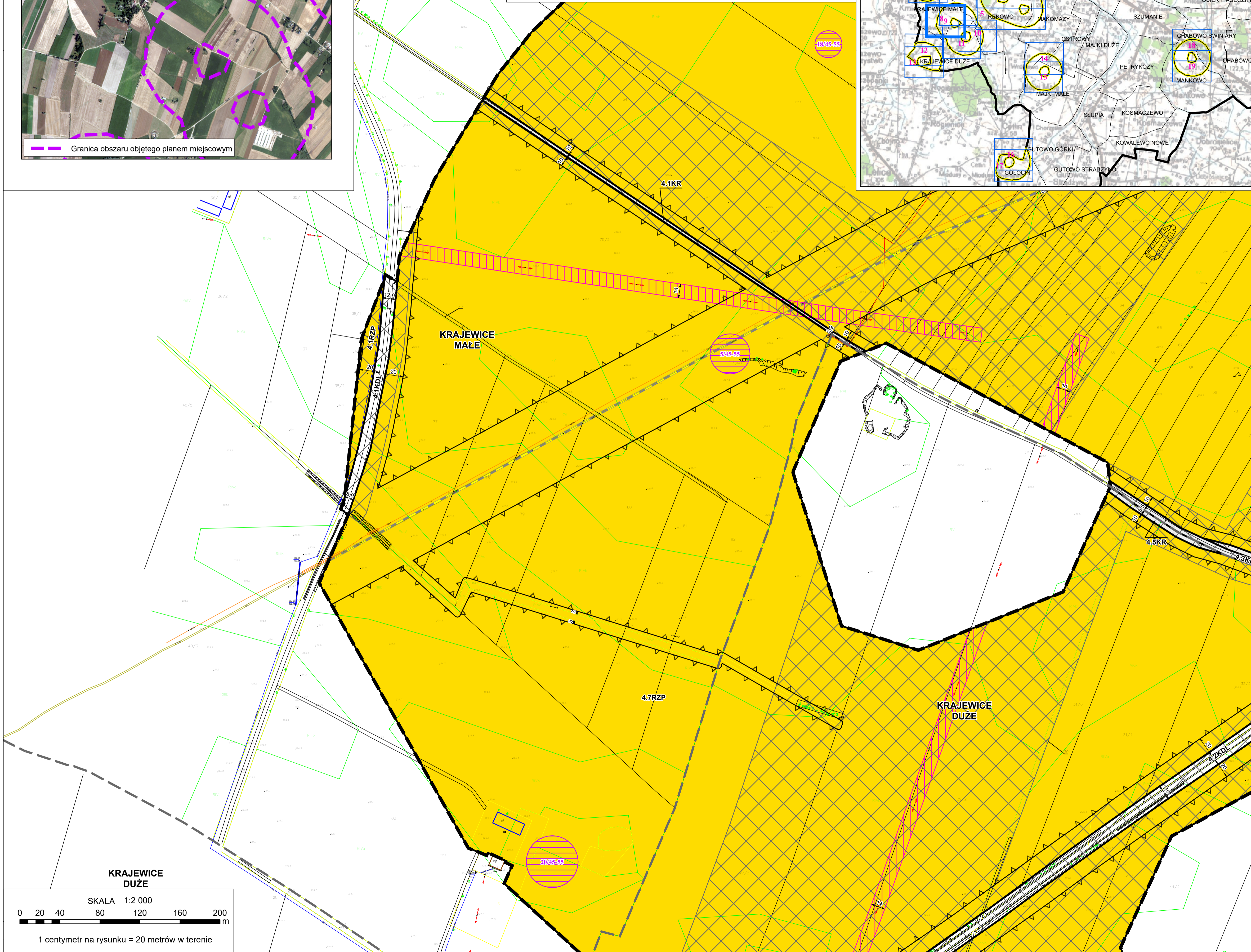
Obszar objęty planem miejscowym zlokalizowany jest w całości w granicach Głównego Zbiornika Wód Podziemnych nr 215 Subniecka Warszawska  
Układ współrzędnych : ETRS 1989 Poland CS2000 Zone 7  
Źródło pochodzenia użytego materiału państwowego zasobu geodezyjnego i kartograficznego:  
Starostwo Powiatowe w Sierpcu  
ul. Świętokrzyska 2A, 09-200 Sierpc



WYRYS ZE STUDIUM UWARUNKOWAŃ  
I KIERUNKÓW ZAGOSPODAROWANIA PRZESTRZENNEGO GMINY ZAWIDZ  
(aktualnie procedowana zmiana Studium na podstawie Uchwały Nr 113/XXI/2020 Rady Gminy Zawidz z dnia 30 grudnia 2020 roku)



- GRANICA ADMINISTRACYJNA GMINY ZAWIDZ
- GRANICE OBSZARÓW ENERGETYCZNYCH
- GRANICE OBSZARÓW SZCZEGÓLNEGO ZAGROŻENIA POWODZIĄ
- STREFY WYKONAWCZA SIECIERK STAROWISK ARCHEOLOGICZNYCH
- DRUGA KRAJOWA NR 10
- GRANICE STREFY ODDALYMANIA ESTIMACJI WYKONAWCZYCH RÓWNIENIEZ ODDALYMANIA WYKONAWCZYCH
- GAZOCIĄG TRANZYTOWY EN840 JAMAL-EUROPA ZACHODNIA
- ORIENTACYJNY PRZEBIEG NAPOWIETRZNEJ LINII ELEKTROENERGETYCZNEJ 110 kV
- OBZAROK NA KTÓRYCH DOPUSZCZA SIĘ ROZMIESZCZENIE URZĄDZEŃ WYTWARZAJĄCYCH ENERGIĘ Z ODMIANYCH ŹRÓDEŁ ENERGETYCZNYCH WRAZ Z GRANICĄ STREFY OCHRONNEJ
- OBZAROKI PRODUKCJI W GOSPODARSTWACH ROLNYCH, HODOWLANICZYCH I OGRODNICZYCH
- OBZAROKI ZABUDOWY WIEJSKIEJ ZAGRODOWEJ
- OBZAROKI LASÓW
- OBZAROKI ZIELENI NIEURZĄDOWEJ, ZAKAZOWANA I ZAKAZOWANA
- OBZAROKI LASÓW, PASTWISK I TERENÓW PODRODNYCH
- OBZAROKI ROLNICZE
- OBZAROKI WÓD POWIERZCHNIOWYCH ŚRÓDLĄDOWYCH
- OBZAROKI ZABUDOWY USŁUGOWEJ
- OBZAROKI ZABUDOWY WIEJSKIEJ ZAGRODOWEJ
- OBZAROKI LOKALIZACJE INSTALACJE ODMIANYCH ŹRÓDEŁ ENERGIĘ ELEKTROENERGETYCZNEJ



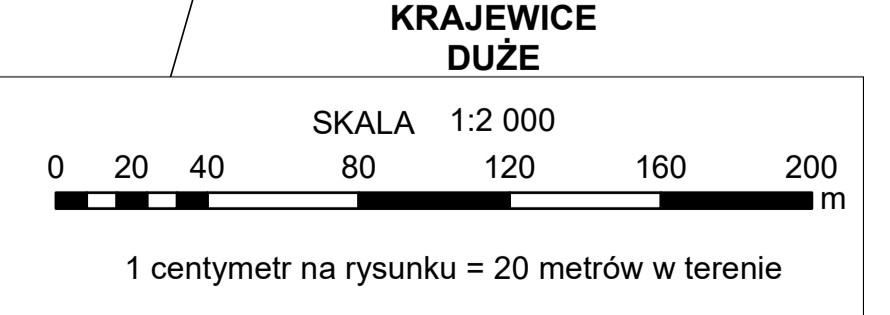
ELEMENTY BĘDĄCE USTALENIAMI PLANU MIEJSCOWEGO

- Granica obszaru objętego planem miejscowym
- Linie rozgraniczające tereny o różnym przeznaczeniu lub różnych zasadach zagospodarowania
- Nieprzekraczalna linia zabudowy
- Wymiar podany w metrach
- Obszar pasa technologicznego kablowych linii elektroenergetycznych
- Obszar pasa technologicznego istniejących napowietrznych linii elektroenergetycznych
- Strefa ochronna urządzeń wytwarzających energię z odnawialnych źródeł o mocy większej niż 500 kW, wykorzystujących energię promieniowania słonecznego, związana z ograniczeniami w zabudowie oraz zagospodarowaniu i użytkowaniu terenu

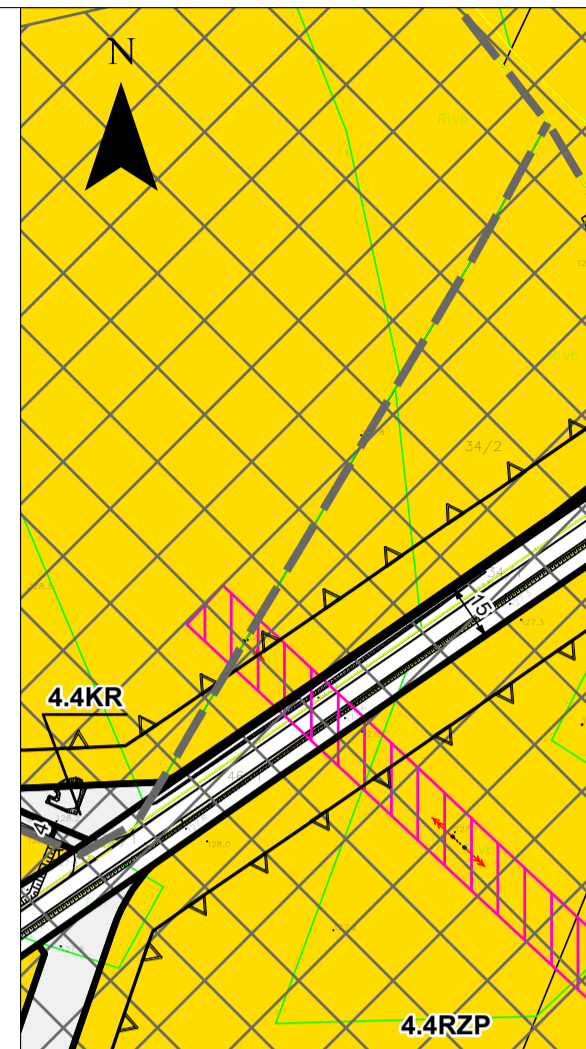
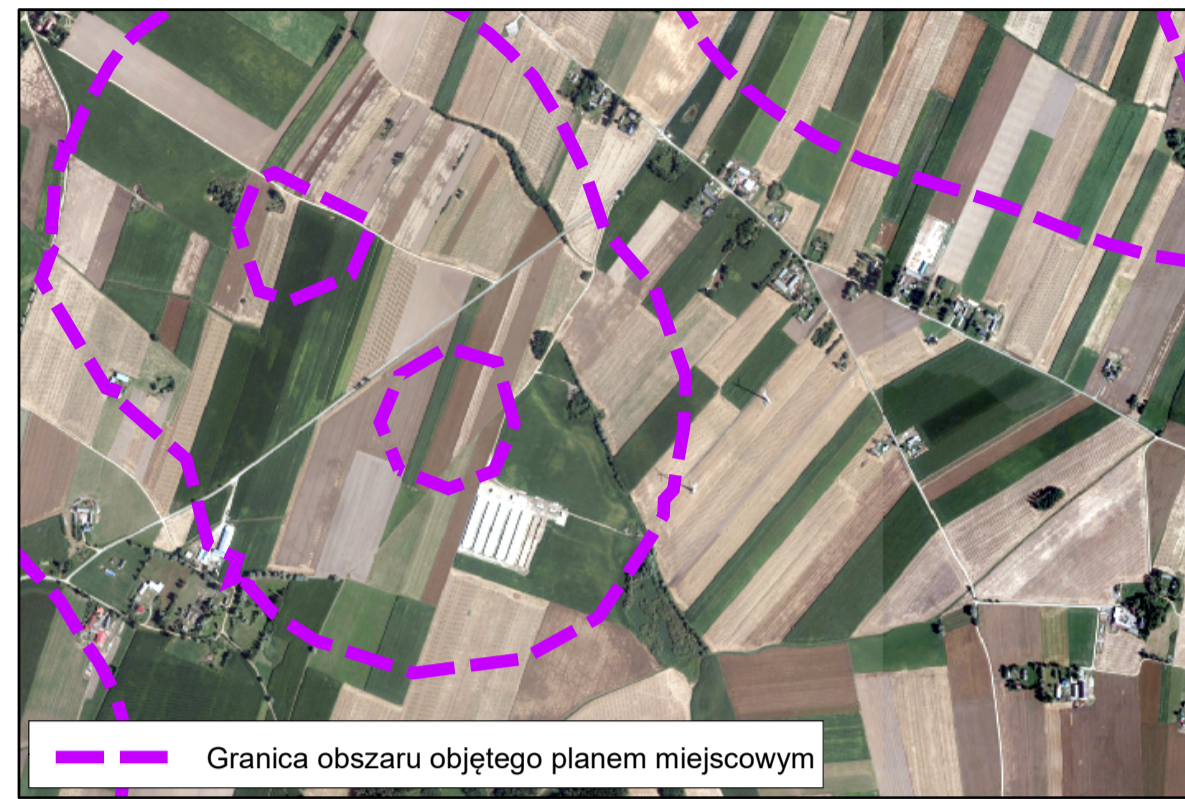
- Określenie przeznaczenia terenów:**
- U - teren usług
  - PEF - teren elektrowni słonecznej
  - IG - teren gazownictwa
  - WS - teren wód powierzchniowych śródlądowych
  - KDR - teren drogi głównej ruchu przyspieszonego
  - KDL - teren drogi lokalnej
  - KDD - teren drogi dojazdowej
  - KR - teren komunikacji drogowej wewnętrznej
  - RN - teren rolnictwa z zakazem zabudowy
  - RZP - teren produkcji w gospodarstwach rolnych, hodowlanych, ogrodniczych
  - L - teren lasu

- ELEMENTY BĘDĄCE USTALENIAMI OBOWIĄZUJĄCYMI NA PODSTAWIE PRZEPISÓW ODRĘBNYCH**
- Obszar stanowiska archeologicznego
  - Granice obszarów szczególnego zagrożenia powodzią, na których prawdopodobieństwo wystąpienia powodzi jest wysokie i wynosi raz na 10 lat
  - Granice obszarów szczególnego zagrożenia powodzią, na których prawdopodobieństwo wystąpienia powodzi jest średnie i wynosi raz na 100 lat

- ELEMENTY INFORMACYJNE NIEBĄDĄCE USTALENIAMI PLANU MIEJSCOWEGO**
- Gazociąg wysokiego ciśnienia
  - Granice administracyjne gminy
  - Granice obrębów ewidencyjnych



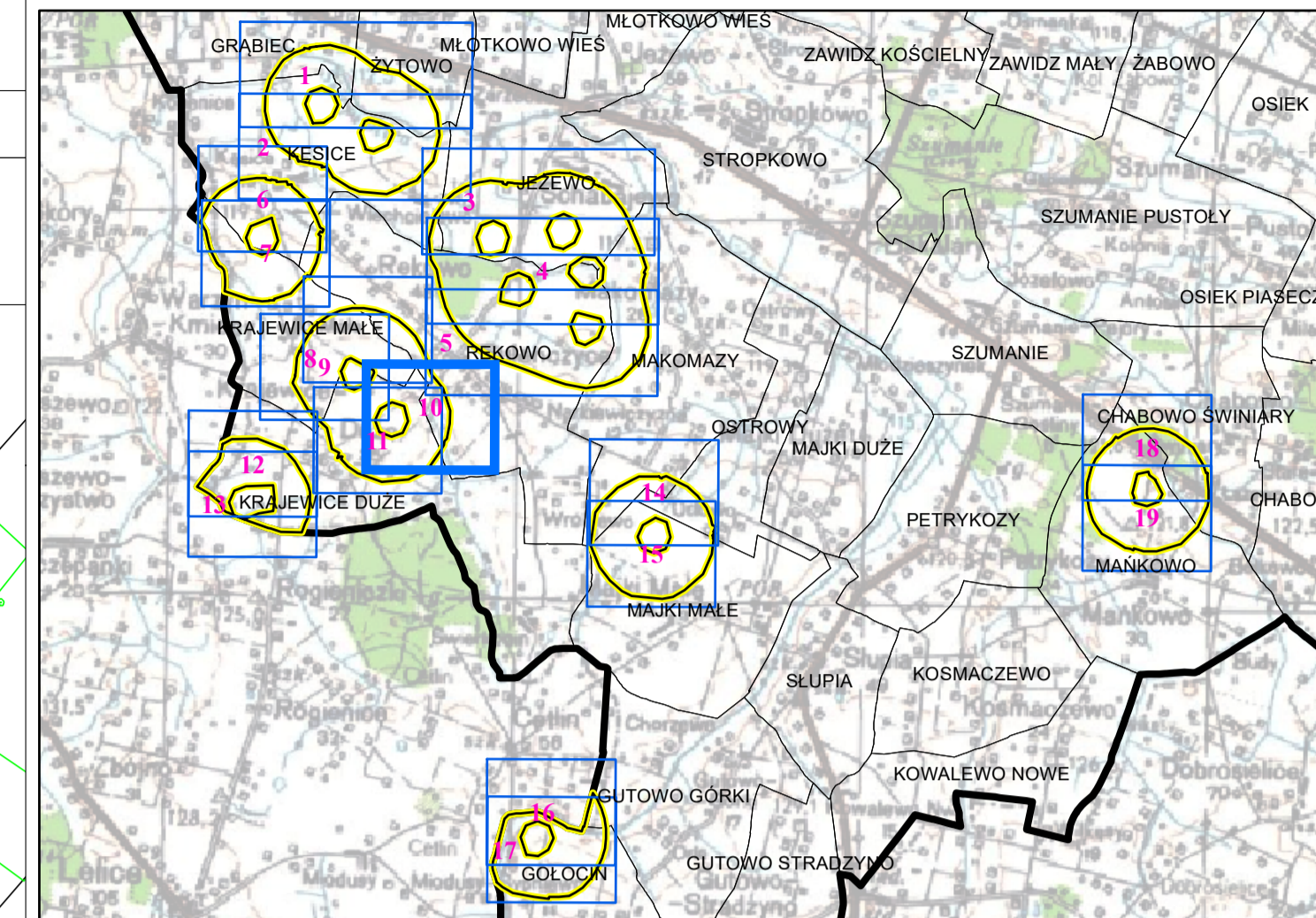
LOKALIZACJA OBSZARU OBJĘTEGO PLANEM MIEJSCOWYM  
NA PODKŁADZIE ORTOFOTOMAPY



Obszar objęty planem miejscowym zlokalizowany jest w całości w granicach  
Głównego Zbiornika Wód Podziemnych nr 215 Subniecka Warszawska

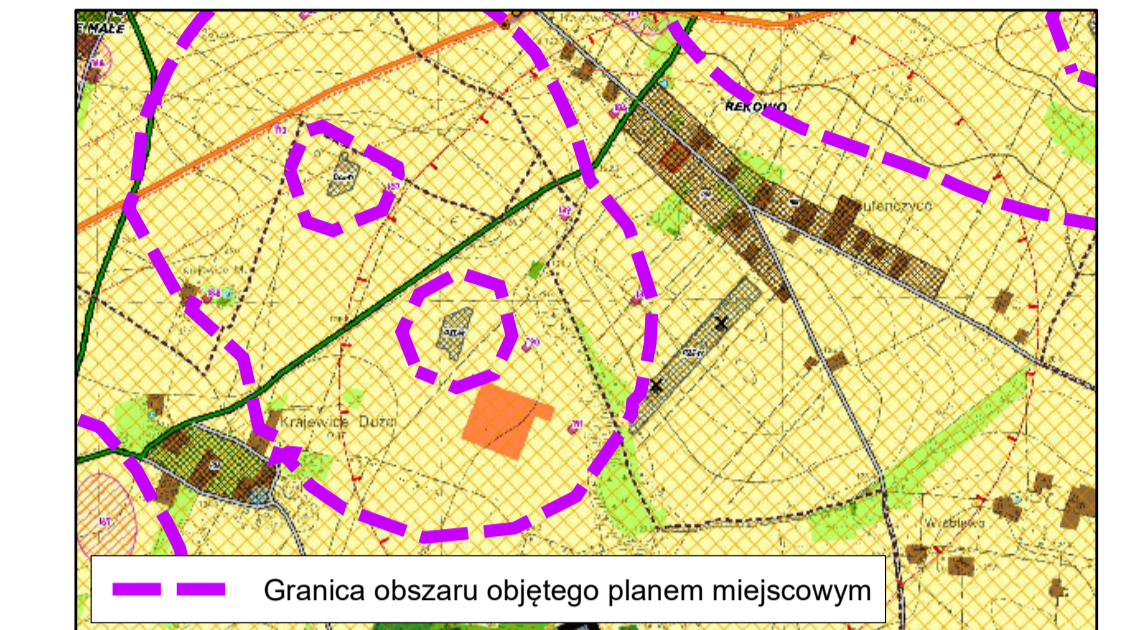
Układ współrzędnych : ETRS 1989 Poland CS2000 Zone 7

Źródło pochodzenia użytego materiału państwowego  
zasobu geodezyjnego i kartograficznego.  
Starostwo Powiatowe w Sierpcu  
ul. Świętokrzyska 2A, 09-200 Sierpc

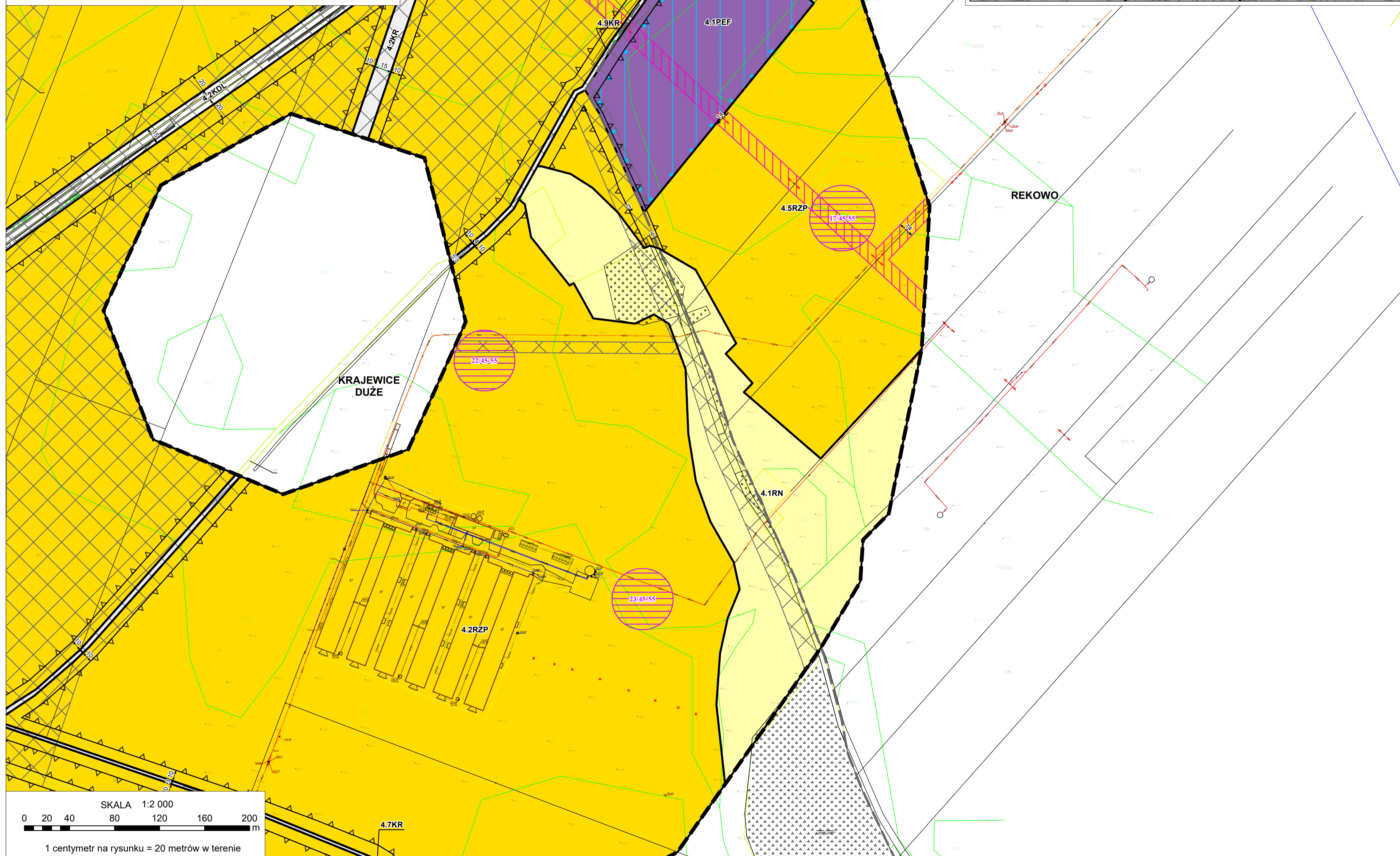


WYRYS ZE STUDIUM UWARUNKWAŃ  
I KIERUNKÓW ZAGOSPODAROWANIA PRZESTRZENNEGO GMINY ZAWIDZ

(aktualnie procedowana zmiana Studium na podstawie  
Uchwały Nr 113/XXI/2020 Rady Gminy Zawidz z dnia 30 grudnia 2020 roku)



- |   |  |
|---|--|
| <ul style="list-style-type: none"> <li> GRANICE ADMINISTRACYJNE GMINY ZAWIDZ</li> <li> GRANICE OBRĘBÓW EWIDENCYJNYCH</li> <li> GRANICE OBSZARÓW SZCZEGÓLNEGO ZAGROŻENIA POWODZIĄ</li> <li> DLA ZAKŁADU WODIA 0,1%</li> <li> STREFY WYKONAWCZA SIECIERK STAROSTWKI ARCHEOLOGICZNYCH</li> <li> DROGA KRAJOWA NR 10</li> <li> DROGE POWIATOWE</li> <li> GRANICE STREFY ODDZIAŁYWANIA ESTYMOWANYCH ELEKTROWNIEN WYDATKOWYCH RÓWNIENIE DZIEŁKOWOŚCI WYKONAWCZE ELEKTROWNI</li> <li> GAZOCIĄG TRANZYTOWY ENIG 400 JAWAŁ - ELBŃSKA - ZACHODNIA</li> <li> ORIENTACYJNY PRZEbieg NAPONOWYCH LINII ELEKTROENERGETYCZNYCH 110 kV</li> <li> OBSZAR NA KTÓRYCH DOPUSZCZA SIĘ ROZMIESZCZENIE URZĄDZEŃ WYTWARZAJĄCYCH ENERGIĘ Z ODMIENIALNYCH ŹRÓDEŁ ENERGI</li> </ul> | <ul style="list-style-type: none"> <li> OBSZARY PRODUKCJI W GOSPODARSTWACH ROLNYCH, HODOWLANICZYCH I OGRODNICZYCH</li> <li> OBSZARY ZABUDOWY WIEJSKIEJ ZAGRODOWEJ</li> <li> OBSZARY LASÓW</li> <li> OBSZARY ZIELENI NIEURZĄDZONEJ, ZAKRZEWIENIA I ZAKRZEWIENIA</li> <li> OBSZARY LĄK, PASTWISK I TERENÓW PODROBNYCH</li> <li> OBSZARY WÓD POWIERZCHNIOWYCH ŚRÓDLĄDOWYCH</li> <li> OBSZARY ZABUDOWY USŁUGOWEJ</li> <li> OBSZARY ZABUDOWY WIEJSKIEJ ZAGRODOWEJ</li> <li> OBSZARY LOKALIZACJE INSTALACJE ODMIENIALNYCH ŹRÓDEŁ ENERGI</li> <li> Z GRANICĄ STREFY OCHRONNEJ ELEKTROWNIEN WYDATKOWYCH</li> </ul> |
|---|--|



**ELEMENTY BĘDĄCE USTALENIAMI PLANU MIEJSCOWEGO**

- Granica obszaru objętego planem miejscowym
- Linie rozgraniczające tereny o różnym przeznaczeniu lub różnych zasadach zagospodarowania
- Nieprzekraczalna linia zabudowy
- Wymiar podany w metrach
- Obszar pasa technologicznego kablowych linii elektroenergetycznych
- Obszar pasa technologicznego istniejących napowietrznych linii elektroenergetycznych
- Strefa ochronna urządzeń wytwarzających energię z odnawialnych źródeł o mocy większej niż 500 kW, wykorzystujących energię promieniowania słonecznego, związana z ograniczeniami w zabudowie oraz zagospodarowaniu i użytkowaniu terenu

**Określenie przeznaczenia terenów:**

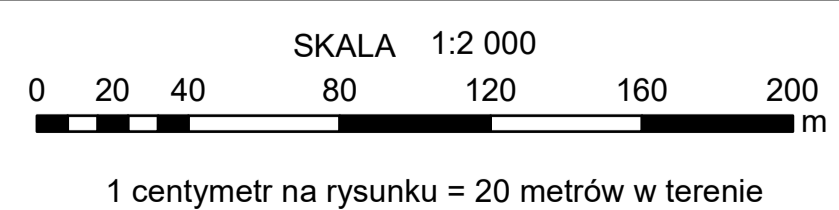
- U - teren usług
- PEF - teren elektrowni słonecznej
- IG - teren gazownictwa
- WS - teren wód powierzchniowych śródlądowych
- KDR - teren drogi głównej ruchu przyspieszonego
- KDL - teren drogi lokalnej
- KDD - teren drogi dojazdowej
- KR - teren komunikacji drogowej wewnętrznej
- RN - teren rolnictwa z zakazem zabudowy
- RZP - teren produkcji w gospodarstwach rolnych, hodowlanych, ogrodniczych
- L - teren lasu

**ELEMENTY BĘDĄCE USTALENIAMI OBOWIĄZUJĄCYMI NA PODSTAWIE PRZEPISÓW ODRĘBNYCH**

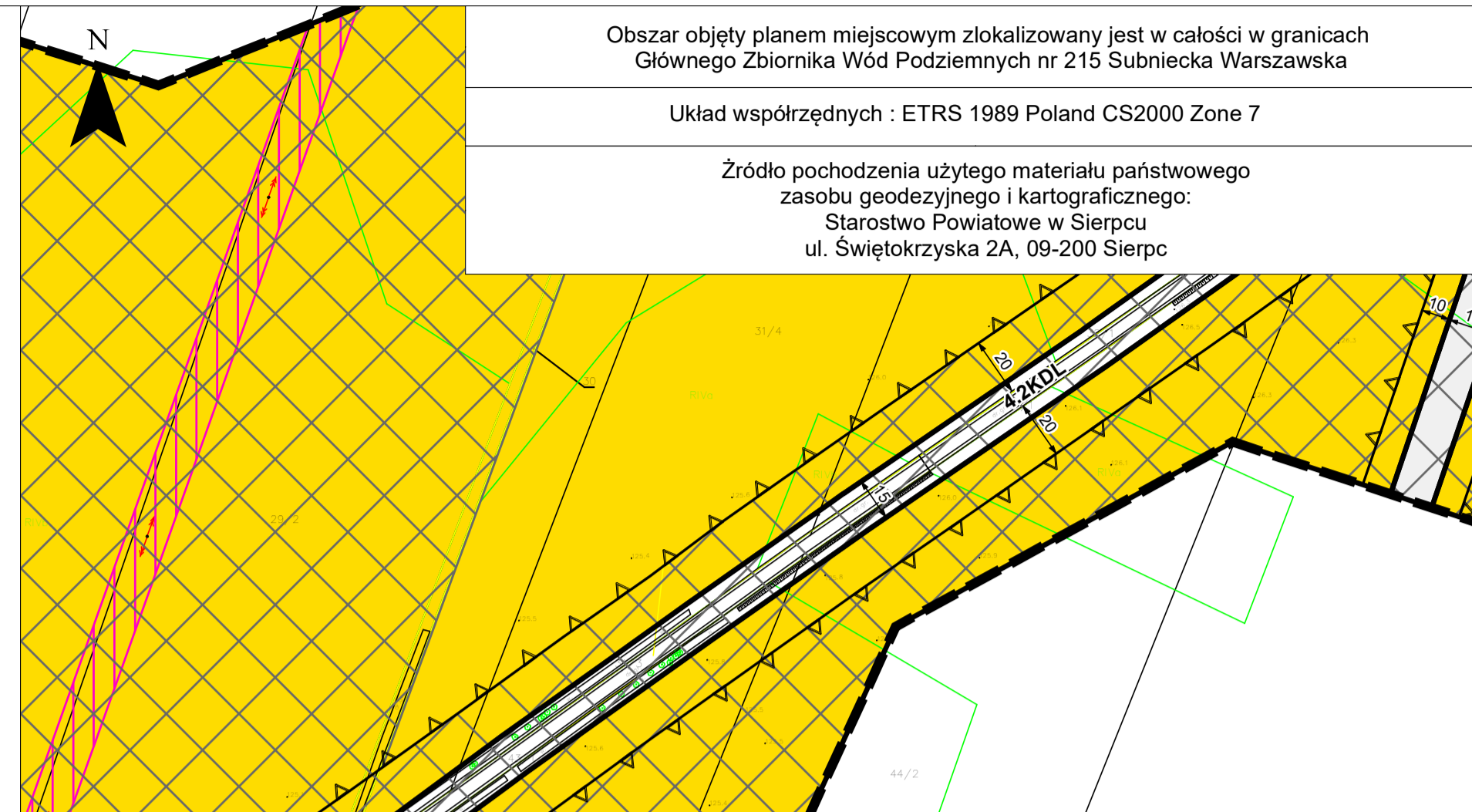
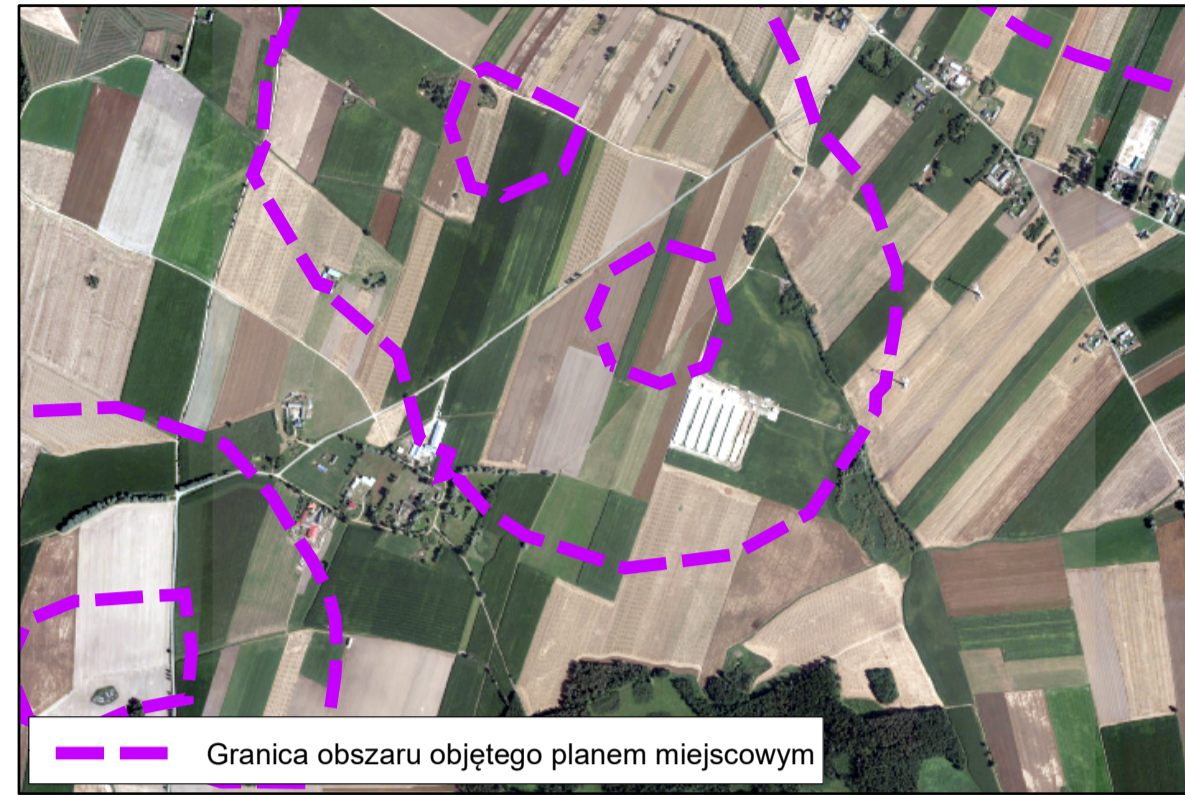
- Obszar stanowiska archeologicznego
- Granice obszarów szczególnego zagrożenia powodzią, na których prawdopodobieństwo wystąpienia powodzi jest wysokie i wynosi raz na 10 lat
- Granice obszarów szczególnego zagrożenia powodzią, na których prawdopodobieństwo wystąpienia powodzi jest średnie i wynosi raz na 100 lat

**ELEMENTY INFORMACYJNE NIEBĘDĄCE USTALENIAMI PLANU MIEJSCOWEGO**

- Gazociąg wysokiego ciśnienia
- Granice administracyjne gminy
- Granice obrębów ewidencyjnych



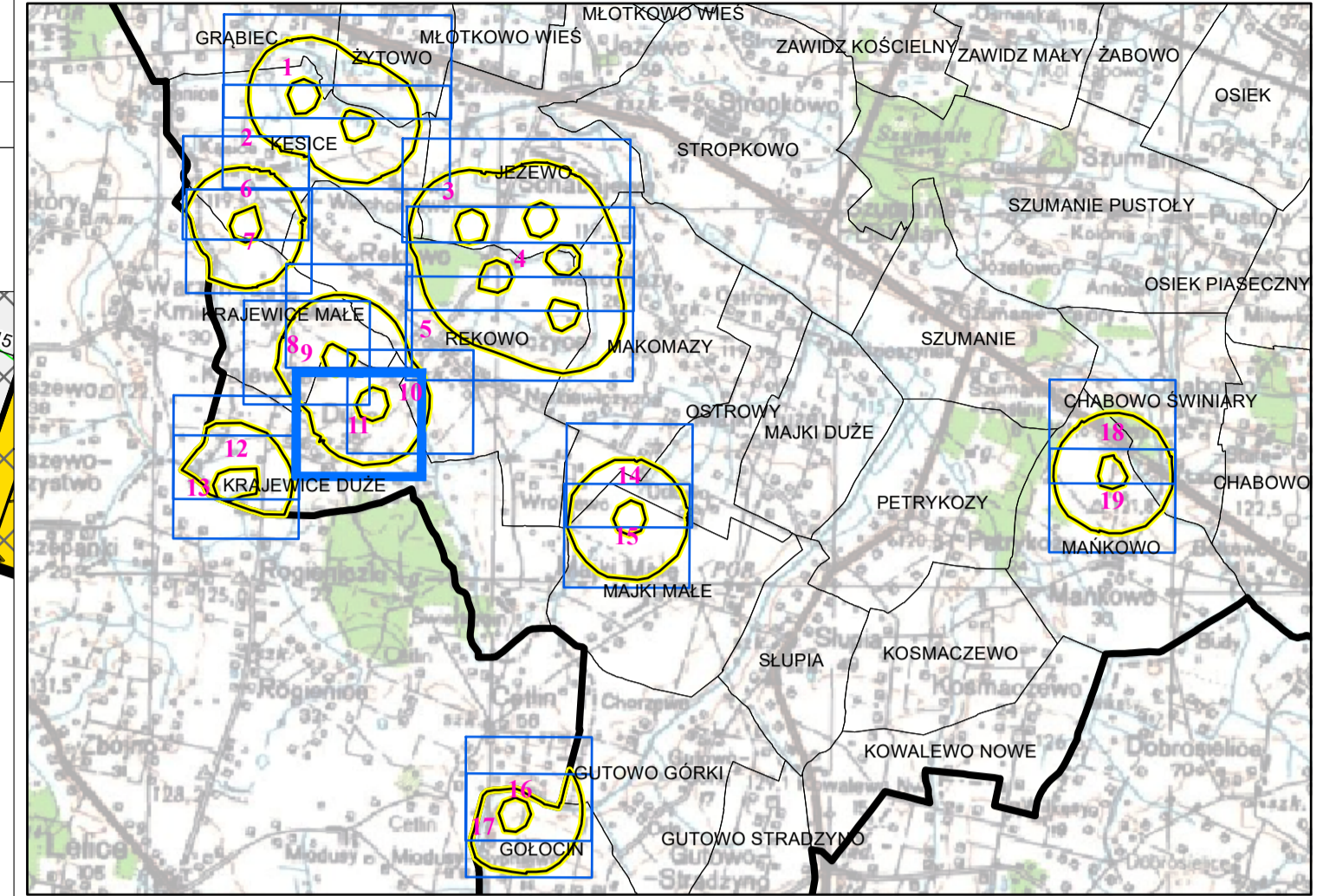
LOKALIZACJA OBSZARU OBJĘTEGO PLANEM MIEJSCOWYM  
NA PODKLADZIE ORTOFOTOMAPY



Obszar objęty planem miejscowym zlokalizowany jest w całości w granicach  
Głównego Zbiornika Wód Podziemnych nr 215 Subniecka Warszawska

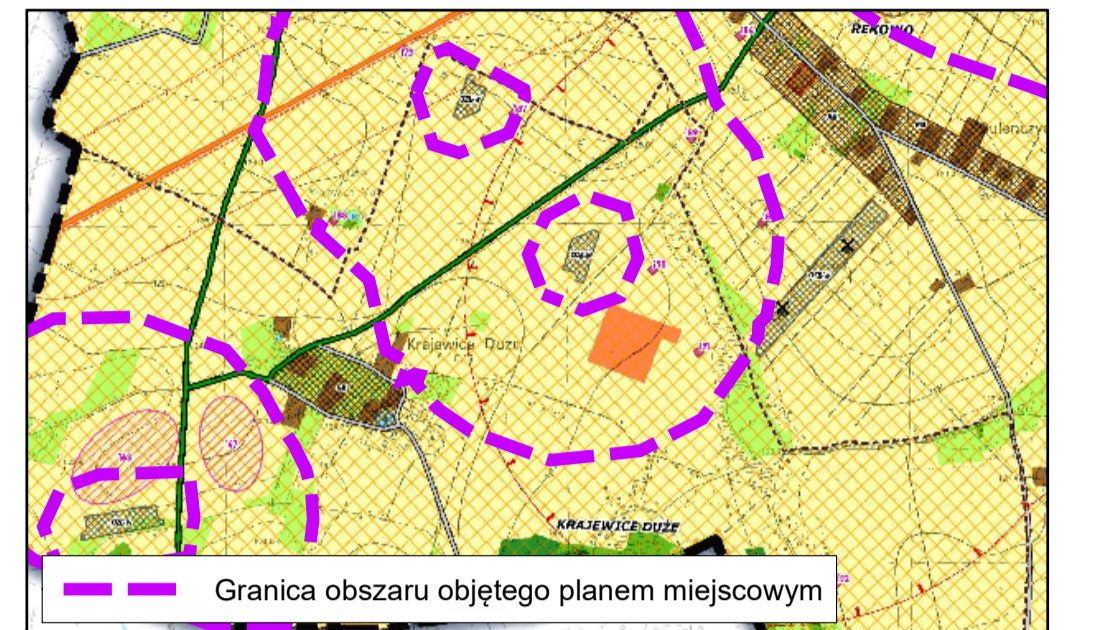
Układ współrzędnych : ETRS 1989 Poland CS2000 Zone 7

Źródło pochodzenia użytego materiału państwowego  
zasobu geodezyjnego i kartograficznego:  
Starostwo Powiatowe w Sierpcu  
ul. Świętokrzyska 2A, 09-200 Sierpc

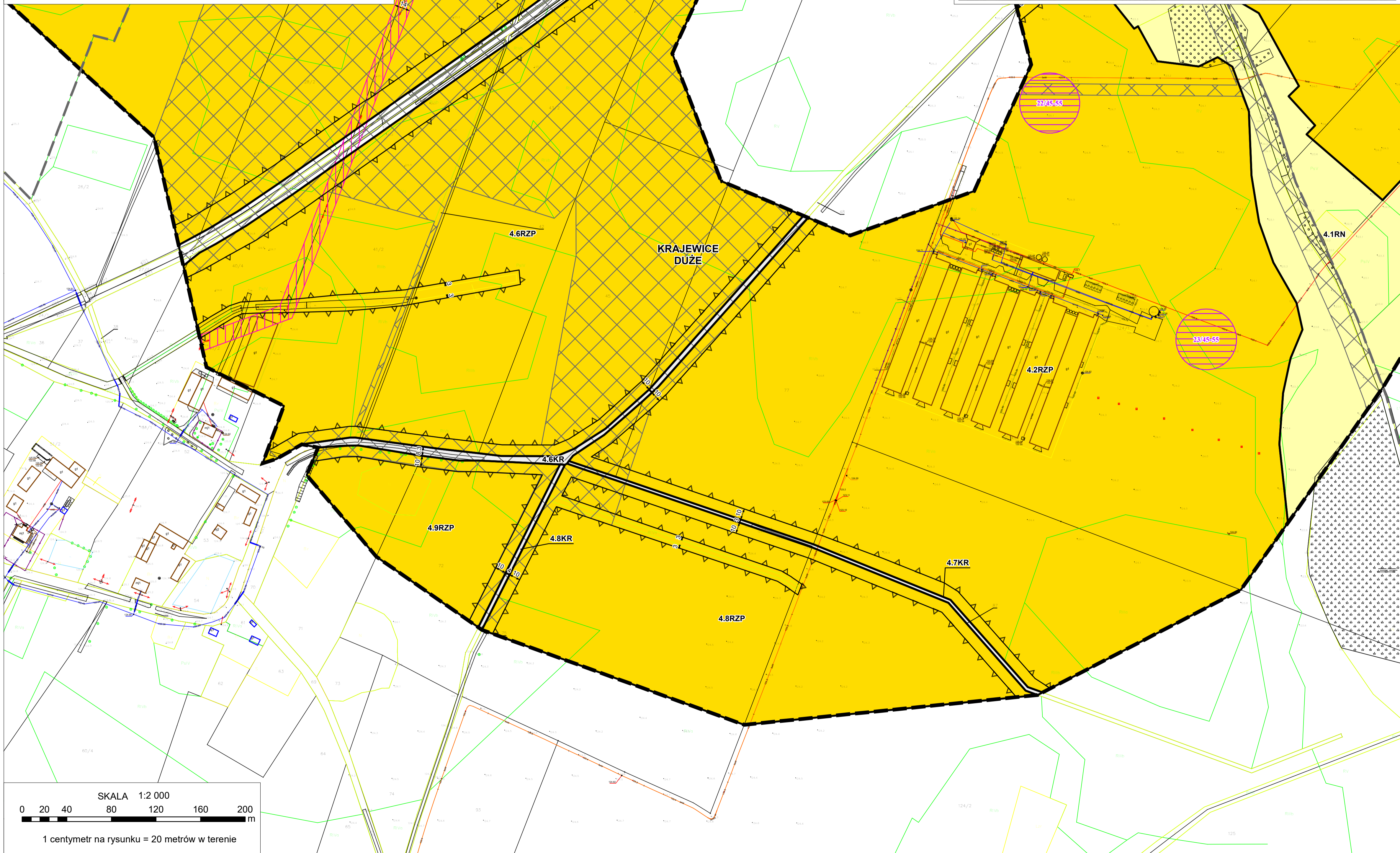


WYRYS ZE STUDIUM UWARUNKWAŃ  
I KIERUNKÓW ZAGOSPODAROWANIA PRZESTRZENNEGO GMINY ZAWIDZ

(aktualnie procedowana zmiana Studium na podstawie  
Uchwały Nr 113/XXI/2020 Rady Gminy Zawidz z dnia 30 grudnia 2020 roku)



- GRANICA ADMINISTRACYJNA GMINY ZAWIDZ
- GRANICE OBRĘBÓW EWIDENCYJNYCH
- GRANICE OBSZARÓW SZCZEGÓLNEGO ZAGROŻENIA POWODZIĄ
- DLA ZAŁĘWY WODNA 0,1%
- STREFY WYKONAWCZA SIECIK STANOWISK ARCHEOLOGICZNYCH
- DROGA KRAJOWA NR 10
- DRÓGIE POWIATOWE
- GRANICE STREFY ODDZIAŁYWANIA ESTYMOWANYCH WYKONAWCZYCH RÓWNIEN DZIEŁCZOKOROTNOŚCI WYKONAWCZYCH
- GAZOCIĄG TRANZYTOWY ENIG40 JAMAL-EUROPA ZACHODNIA
- ORIENTACYJNY PRZEBIEG NAWIĘKSZEJ LINII ELEKTROENERGETYCZNEJ 110 kV
- OBIEKTY NA WYKONAWCZYCH URZĄDZENIACH WYKONAWCZYCH ENERGIJE I ODMIANYCH ŹRÓDEŁ ENERGIJE O MOCY PRZEKAZACZĄCEJ 500W WRAZ Z GRANICĄ STREFY OCHRONNEJ
- OBIEKTY PRODUKCJE W GOSPODARSTWACH ROLNYCH, HODOWLANICZYCH I OGRODNICZYCH
- OBIEKTY ZARZĄDOWY WIEJSKIEJ ZAGRODOWEJ
- OBIEKTY LASÓW
- OBIEKTY ZIELONE NIEURZĄDOWE, ZAKRZEWIENIA I ZAKRZEWIENIA
- OBIEKTY LASÓW, PASTWISK I TERENÓW PODRODNYCH
- OBIEKTY ROLNICZE
- OBIEKTY WÓD PODKRAJOWYCH ŚRODŁĄDOWYCH
- OBIEKTY ZARZĄDOWY USŁUGOWEJ
- OBIEKTY ZARZĄDOWY WIEJSKIEJ ZAGRODOWEJ
- OBIEKTY LOKALIZACJE INSTALACJE ODMIANYCH ŹRÓDEŁ ENERGIJE - ELEKTROENERGIJE WYKONAWCZYCH



ELEMENTY BĘDĄCE USTALENIAMI PLANU MIEJSCOWEGO

- Granica obszaru objętego planem miejscowym
- Linie rozgraniczające tereny o różnym przeznaczeniu lub różnych zasadach zagospodarowania
- Nieprzekraczalna linia zabudowy
- Wymiar podany w metrach
- Obszar pasa technologicznego kablowych linii elektroenergetycznych
- Obszar pasa technologicznego istniejących napowietrznych linii elektroenergetycznych
- Strefa ochronna urządzeń wytwarzających energię z odnawialnych źródeł o mocy większej niż 500 kW, wykorzystujących energię promieniowania słonecznego, związana z ograniczeniami w zabudowie oraz zagospodarowaniu i użytkowaniu terenu

Określenie przeznaczenia terenów:

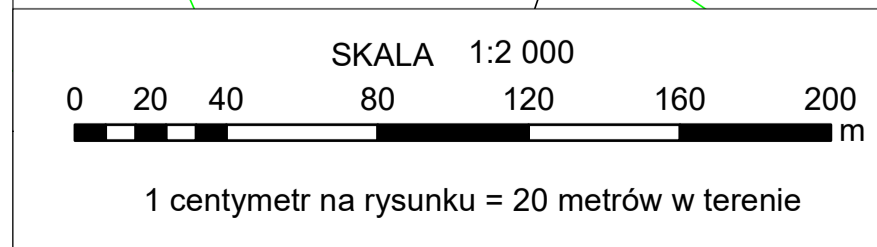
- U - teren usług
- PEF - teren elektrowni słonecznej
- IG - teren gazownictwa
- WS - teren wód powierzchniowych śródlądowych
- KDR - teren drogi głównej ruchu przyspieszonego
- KDL - teren drogi lokalnej
- KDD - teren drogi dojazdowej
- KR - teren komunikacji drogowej wewnętrznej
- RN - teren rolnictwa z zakazem zabudowy
- RZP - teren produkcji w gospodarstwach rolnych, hodowlanych, ogrodniczych
- L - teren lasu

ELEMENTY BĘDĄCE USTALENIAMI OBOWIĄZUJĄCYMI NA PODSTAWIE PRZEPISÓW ODRĘBNYCH

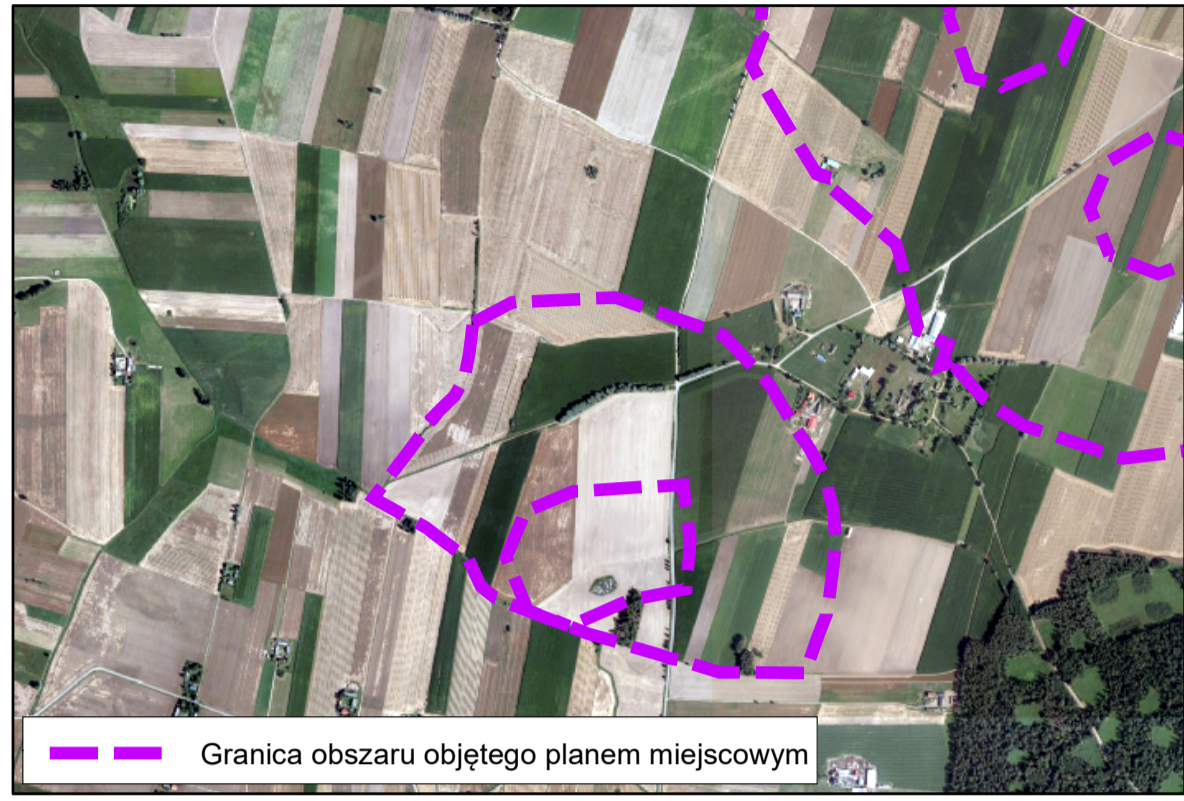
- Obszar stanowiska archeologicznego
- Granice obszarów szczególnego zagrożenia powodzią, na których prawdopodobieństwo wystąpienia powodzi jest wysokie i wynosi raz na 10 lat
- Granice obszarów szczególnego zagrożenia powodzią, na których prawdopodobieństwo wystąpienia powodzi jest średnie i wynosi raz na 100 lat

ELEMENTY INFORMACYJNE NIEBĘDĄCE USTALENIAMI PLANU MIEJSCOWEGO

- Gazociąg wysokiego ciśnienia
- Granice administracyjne gminy
- Granice obrębów ewidencyjnych



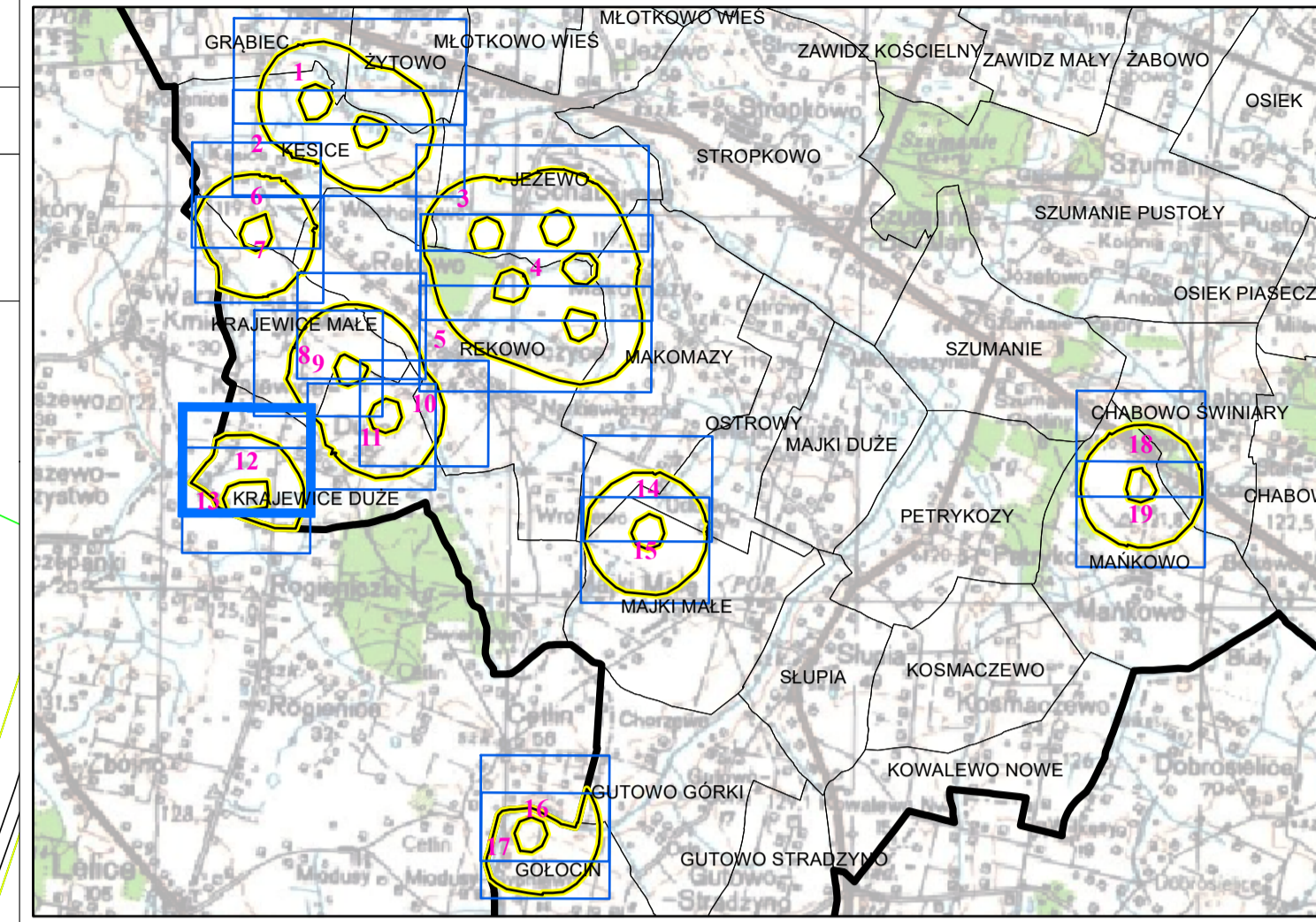
LOKALIZACJA OBSZARU OBJĘTEGO PLANEM MIEJSCOWYM  
NA PODKŁADZIE ORTOFOTOMAPY



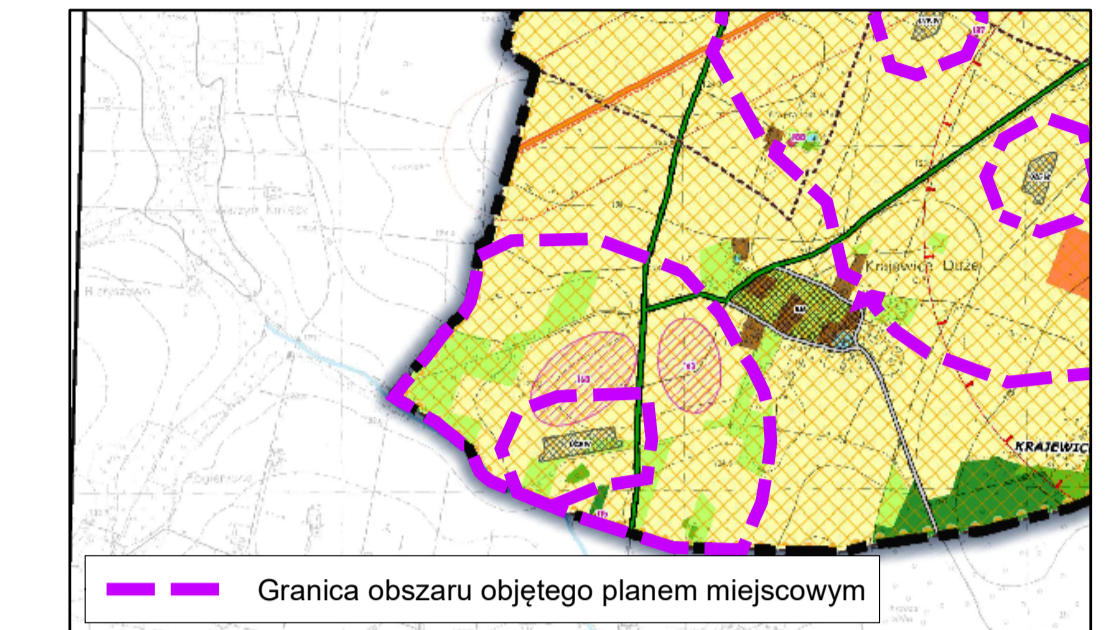
Obszar objęty planem miejscowym zlokalizowany jest w całości w granicach  
Głównego Zbiornika Wód Podziemnych nr 215 Subniecka Warszawska

Układ współrzędnych : ETRS 1989 Poland CS2000 Zone 7

Źródło pochodzenia użytego materiału państwowego  
zasobu geodezyjnego i kartograficznego:  
Starostwo Powiatowe w Sierpcu  
ul. Świętokrzyska 2A, 09-200 Sierpc



WYRYS ZE STUDIUM UWARUNKWAŃ  
I KIERUNKÓW ZAGOSPODAROWANIA PRZESTRZENNEGO GMINY ZAWIDZ  
(aktualnie procedowana zmiana Studium na podstawie  
Uchwały Nr 113/XXI/2020 Rady Gminy Zawidz z dnia 30 grudnia 2020 roku)



- GRANICA ADMINISTRACYJNA GMINY ZAWIDZ
- GRANICE OBSZARÓW ENERGETYCZNYCH
- GRANICE OBSZARÓW SZCZEGÓLNEGO ZAGROŻENIA POWODZIĄ
- STREFY WYKONAWCZEGO SUPERSK. STANOWISK ARCHEOLOGICZNYCH
- DRUGA KRĄŻOCHA NR 10
- DRÓG POWIATOWE
- GRANICE STREFY ODDZIAŁYWANIA ESTYMACYJNEJ ELEKTROWNE WYDATKOWE RÓWNEJ DEZESZCZOKROTNOŚCI WYKORZYSTANIE
- GAZOCIĄG TRANZYTYWNY ENIG400 JAMAL-ELABOJA ZACHODNIA
- ORIENTACYJNY PRZEBIEG NAPOWIETRZNEJ LINII ELEKTROENERGETYCZNEJ 110 kV
- OBIEKTY NA KTÓRYCH DOPUSZCZA SIĘ ROZMIESZCZENIE URZĄDZEŃ WYTWARZAJĄCYCH ENERGIĘ Z ODMIENIALNYCH ŹRÓDEŁ ENERGETYCZNYCH 500W WRAZ Z GRANICĄ STREFY OCHRONNEJ
- OBIEKTY PRODUKCJI W GOSPODARSTWACH ROLNYCH, HODOWLANICH I OGRODNICZYCH
- OBIEKTY ZABUDOWY WIEJSKIEJ ZAGRODOWEJ
- OBIEKTY LASÓW
- OBIEKTY ZIELENI NIEURZĄDZONEJ, ZAKRZEWIENIA I ZAKRZEWIENIA
- OBIEKTY LAS. FASTYSK I TERENY PODROSLYCH
- OBIEKTY ROZKAZE
- OBIEKTY WÓD POWIERZCHNIOWYCH ŚRÓDLĄDOWYCH
- OBIEKTY ZABUDOWY USŁUGOWEJ
- OBIEKTY ZABUDOWY WIEJSKIEJ ZAGRODOWEJ
- OBIEKTY LOKALIZACJE INSTALACJE ODMIENIALNYCH ŹRÓDEŁ ENERGIĘ ELEKTROWNEJ WYDATKOWE

**ELEMENTY BĘDĄCE USTALENIAMI PLANU MIEJSCOWEGO**

- Granica obszaru objętego planem miejscowym
- Linie rozgraniczające tereny o różnym przeznaczeniu lub różnych zasadach zagospodarowania
- Nieprzekraczalna linia zabudowy
- Wymiar podany w metrach
- Obszar pasa technologicznego kablowych linii elektroenergetycznych
- Obszar pasa technologicznego istniejących napowietrznych linii elektroenergetycznych
- Strefa ochronna urządzeń wytwarzających energię z odnawialnych źródeł o mocy większej niż 500 kW, wykorzystujących energię promieniowania słonecznego, związana z ograniczeniami w zabudowie oraz zagospodarowaniu i użytkowaniu terenu

**Określenie przeznaczenia terenów:**

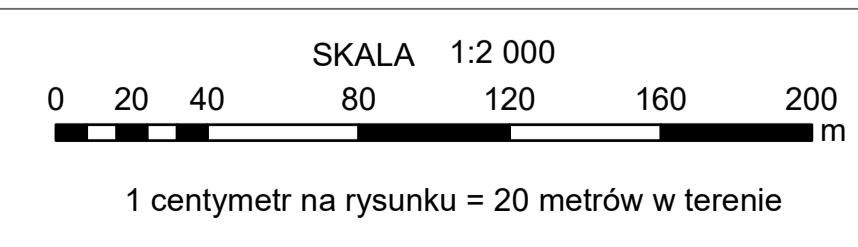
- U - teren usług
- PEF - teren elektrowni słonecznej
- IG - teren gazownictwa
- WS - teren wód powierzchniowych śródlądowych
- KDR - teren drogi głównej ruchu przyspieszonego
- KDL - teren drogi lokalnej
- KDD - teren drogi dojazdowej
- KR - teren komunikacji drogowej wewnętrznej
- RN - teren rolnictwa z zakazem zabudowy
- RZP - teren produkcji w gospodarstwach rolnych, hodowlanych, ogrodniczych
- L - teren lasu

**ELEMENTY BĘDĄCE USTALENIAMI OBOWIĄZUJĄCYMI NA PODSTAWIE PRZEPISÓW ODRĘBNYCH**

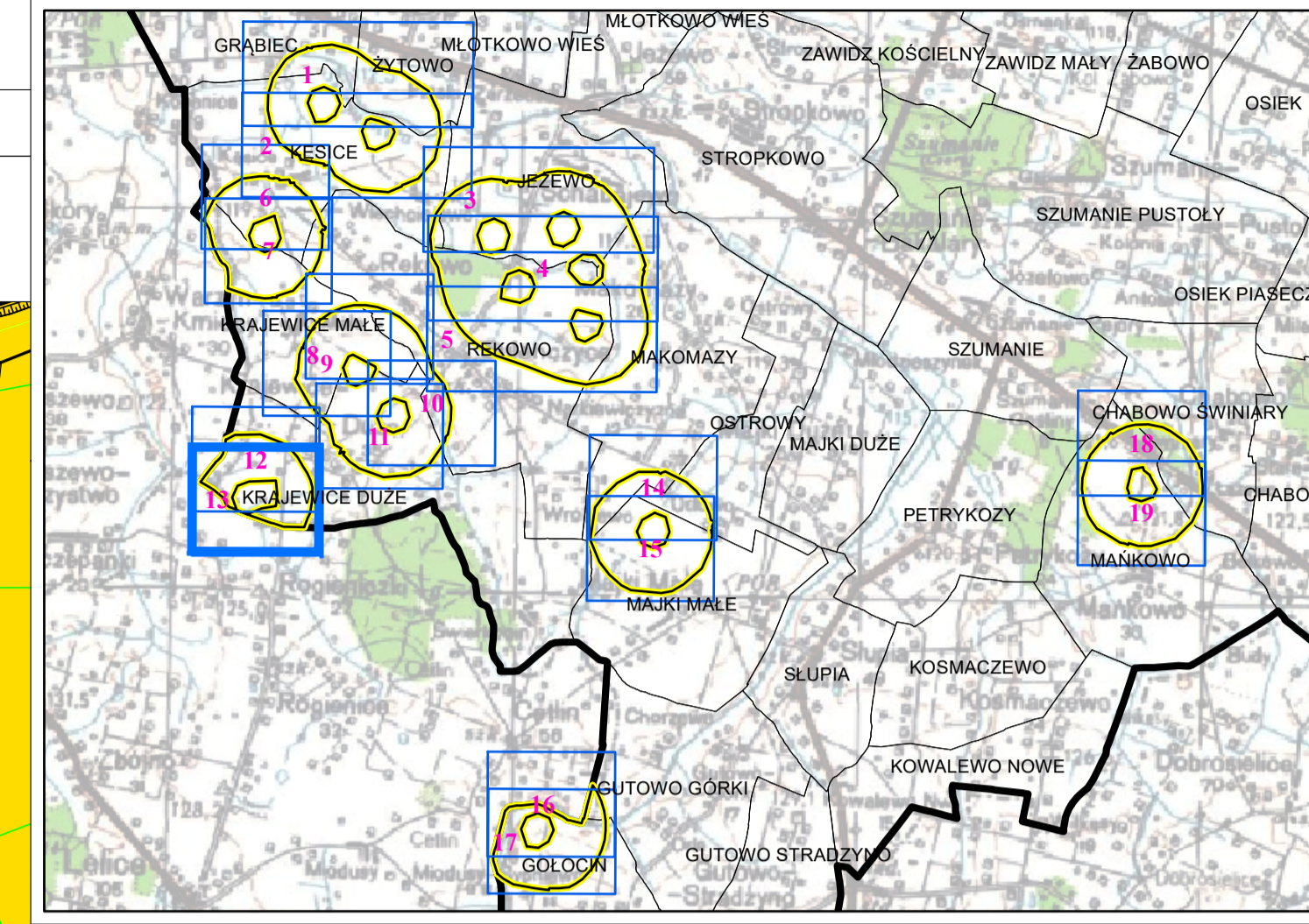
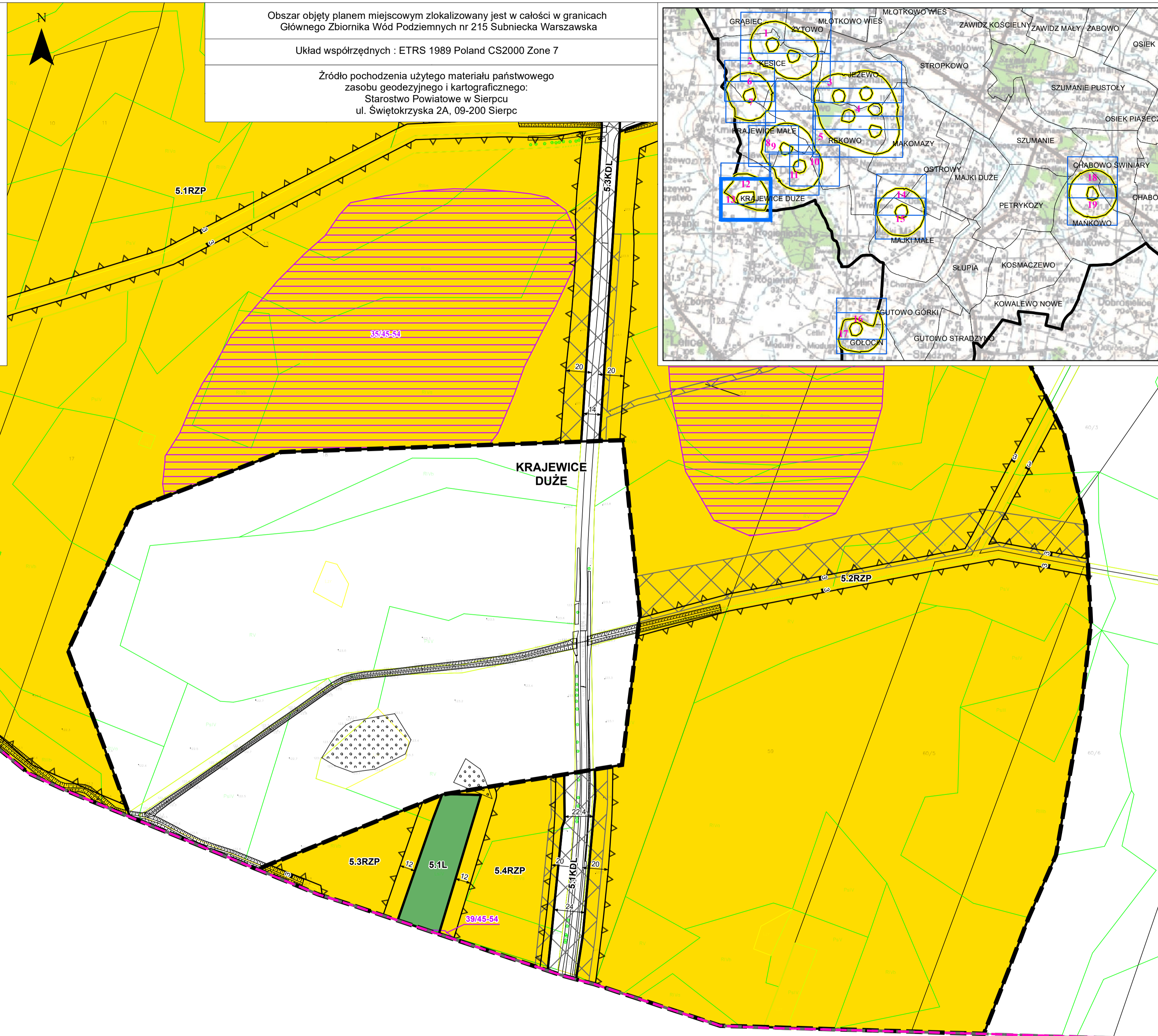
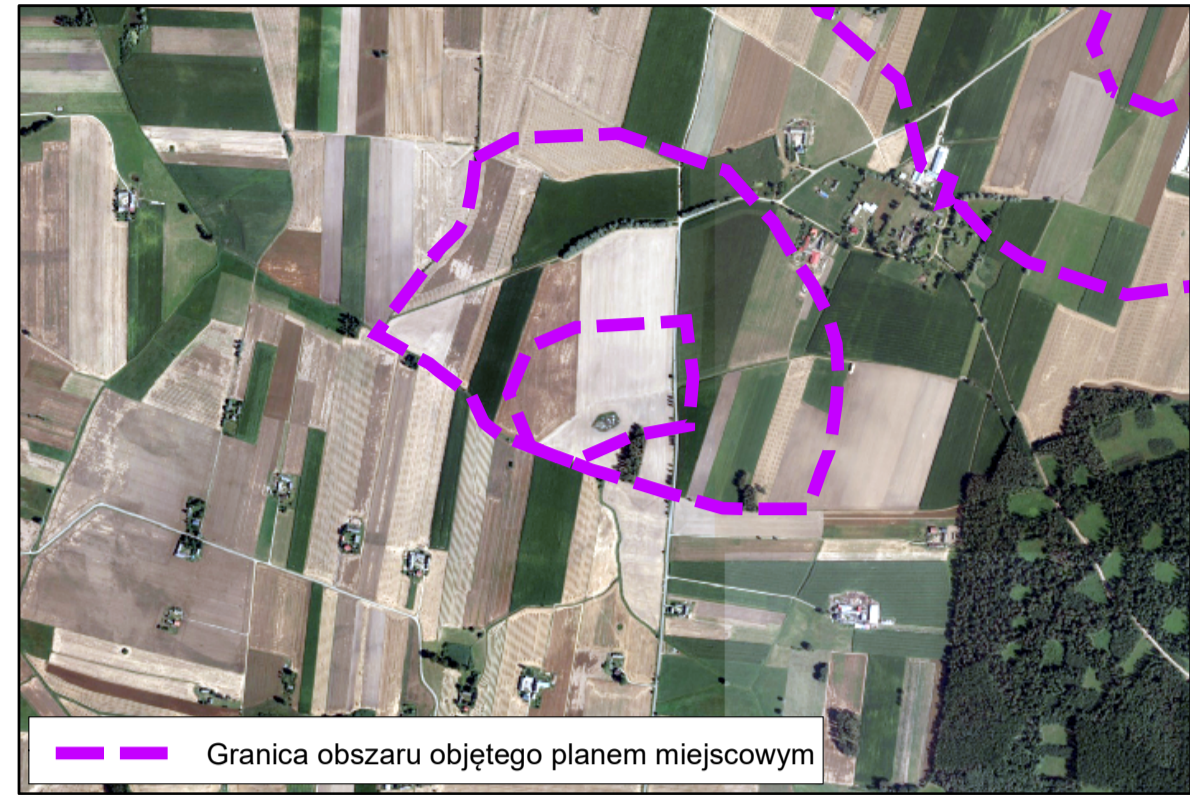
- Obszar stanowiska archeologicznego
- Granice obszarów szczególnego zagrożenia powodzią, na których prawdopodobieństwo wystąpienia powodzi jest wysokie i wynosi raz na 10 lat
- Granice obszarów szczególnego zagrożenia powodzią, na których prawdopodobieństwo wystąpienia powodzi jest średnie i wynosi raz na 100 lat

**ELEMENTY INFORMACYJNE NIEBĄDĄCE USTALENIAMI PLANU MIEJSCOWEGO**

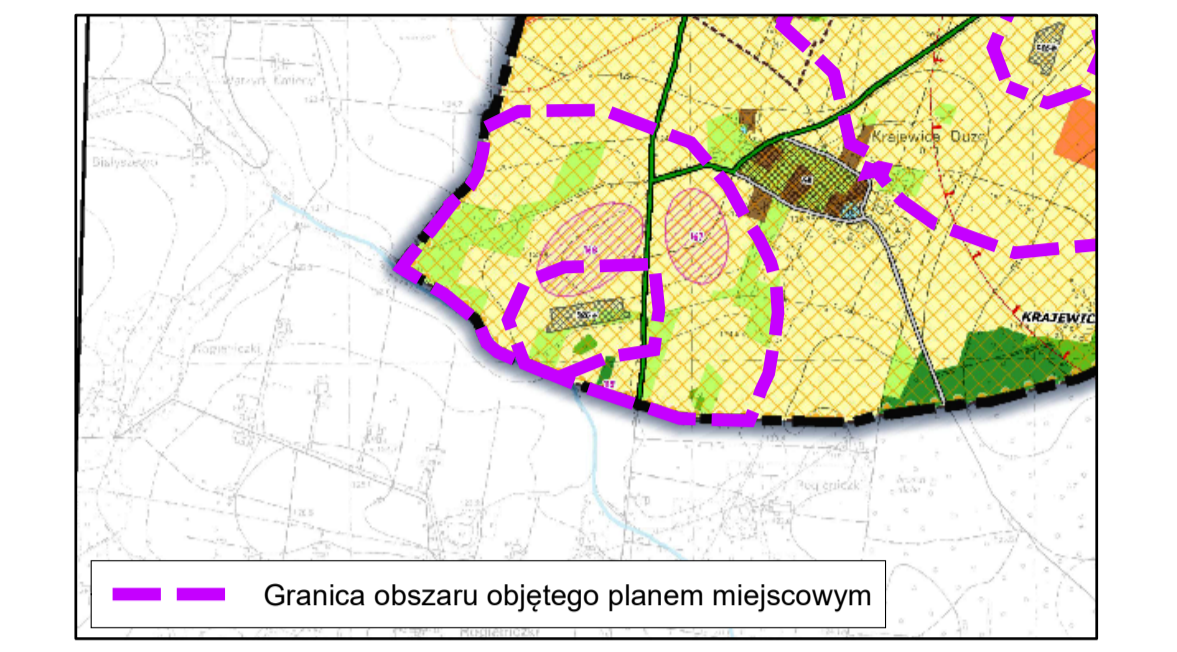
- Gazociąg wysokiego ciśnienia
- Granice administracyjne gminy
- Granice obrębów ewidencyjnych



LOKALIZACJA OBSZARU OBJĘTEGO PLANEM MIEJSCOWYM  
NA PODKŁADZIE ORTOFOTOMAPY



WYRYS ZE STUDIUM UWARUNKWAŃ  
I KIERUNKÓW ZAGOSPODAROWANIA PRZESTRZENNEGO GMINY ZAWIDZ  
(aktualnie procedowana zmiana Studium na podstawie Uchwały Nr 113/XXI/2020 Rady Gminy Zawidz z dnia 30 grudnia 2020 roku)



- GRANICA ADMINISTRACYJNA GMINY ZAWIDZ
- GRANICE OBSZARÓW ENERGETYCZNYCH
- GRANICE OBSZARÓW SZCZEGÓLNEGO ZAGROŻENIA POWODZIĄ DLA ZAKŁADU WODA Q1%
- STREFY WYSTOPNIOWANIA ŚLISKICH STANOWISK ARCHEOLOGICZNYCH
- DROGA KRAJOWA NR 10
- DRÓGIE POWIATOWE
- GRANICE STREFY ODDZIAŁYWANIA ESTYMOWANYCH WYDATKOWYCH RÓWNIŃ ODRĘBNOŚCI WYKONCZONYCH ELEKTROWNI
- GAZOCIĄG TRANZYTOWY ENIG40 JAPAN-EUROPA ZACHODNIA
- ORIENTACYJNY PRZEBIEG NAPOWIETRZNEJ LINII ELEKTROENERGETYCZNEJ 110 kV
- OBIEKTY NA WYKONCZONYCH DOKŁADACH SIĘ ROZBIEŻNIZIENIE URZĄDZEŃ WYTWARZAJĄCYCH ENERGIĘ Z ODMIENIALNYCH ŹRÓDEŁ ENERGETYCZNYCH WRAZ Z GRANICĄ STREFY OCHRONNEJ
- OBIEKTY PRODUKCJE W GOSPODARSTWACH ROLNYCH, HODOWLANICH I OGRODNICZYCH
- OBIEKTY ZARZĄDOWY WIEJSKIEJ ZAGRODOWEJ
- OBIEKTY LASÓW
- OBIEKTY ZIELONE NIEURZĄDZONEJ, ZAKRZEWIENIA I ZAKRZEWIENIA
- OBIEKTY LĄK, PASTWISK I TERENÓW PODROSNYCH
- OBIEKTY ROLNICZE
- OBIEKTY WÓD POWIERZCHNIOWYCH ŚRÓDLĄDOWYCH
- OBIEKTY ZARZĄDOWY USŁUGOWEJ
- OBIEKTY ZARZĄDOWY WIEJSKIEJ ZAGRODOWEJ
- OBIEKTY LOKALIZACJE INSTALACJE ODMIENIALNYCH ŹRÓDEŁ ENERGIĘ Z ELEKTROWNI WYDATKOWEJ

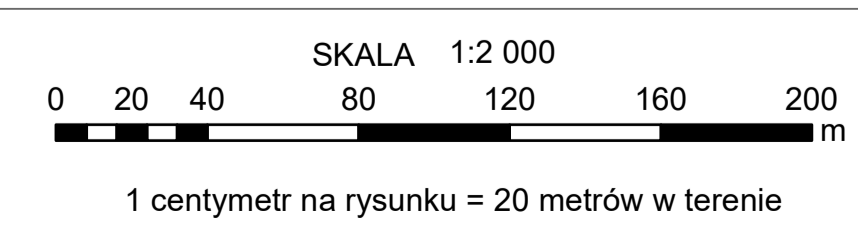
ELEMENTY BĘDĄCE USTALENIAMI PLANU MIEJSCOWEGO

- Granica obszaru objętego planem miejscowym
- Linie rozgraniczające tereny o różnym przeznaczeniu lub różnych zasadach zagospodarowania
- Nieprzekraczalna linia zabudowy
- Wymiar podany w metrach
- Obszar pasa technologicznego kablowych linii elektroenergetycznych
- Obszar pasa technologicznego istniejących napowietrznych linii elektroenergetycznych
- Strefa ochronna urządzeń wytwarzających energię z odnawialnych źródeł o mocy większej niż 500 kW, wykorzystujących energię promieniowania słonecznego, związana z ograniczeniami w zabudowie oraz zagospodarowaniu i użytkowaniu terenu

- Określenie przeznaczenia terenów:**
- U - teren usług
  - PEF - teren elektrowni słonecznej
  - IG - teren gazownictwa
  - WS - teren wód powierzchniowych śródlądowych
  - KDR - teren drogi głównej ruchu przyspieszonego
  - KDL - teren drogi lokalnej
  - KDD - teren drogi dojazdowej
  - KR - teren komunikacji drogowej wewnętrznej
  - RN - teren rolnictwa z zakazem zabudowy
  - RZP - teren produkcji w gospodarstwach rolnych, hodowlanych, ogrodniczych
  - L - teren lasu


- ELEMENTY BĘDĄCE USTALENIAMI OBOWIĄZUJĄCYMI NA PODSTAWIE PRZEPISÓW ODRĘBNYCH**
- Obszar stanowiska archeologicznego
  - Granice obszarów szczególnego zagrożenia powodzią, na których prawdopodobieństwo wystąpienia powodzi jest wysokie i wynosi raz na 10 lat
  - Granice obszarów szczególnego zagrożenia powodzią, na których prawdopodobieństwo wystąpienia powodzi jest średnie i wynosi raz na 100 lat

- ELEMENTY INFORMACYJNE NIEBĘDĄCE USTALENIAMI PLANU MIEJSCOWEGO**
- Gazociąg wysokiego ciśnienia
  - Granice administracyjne gminy
  - Granice obrębów ewidencyjnych





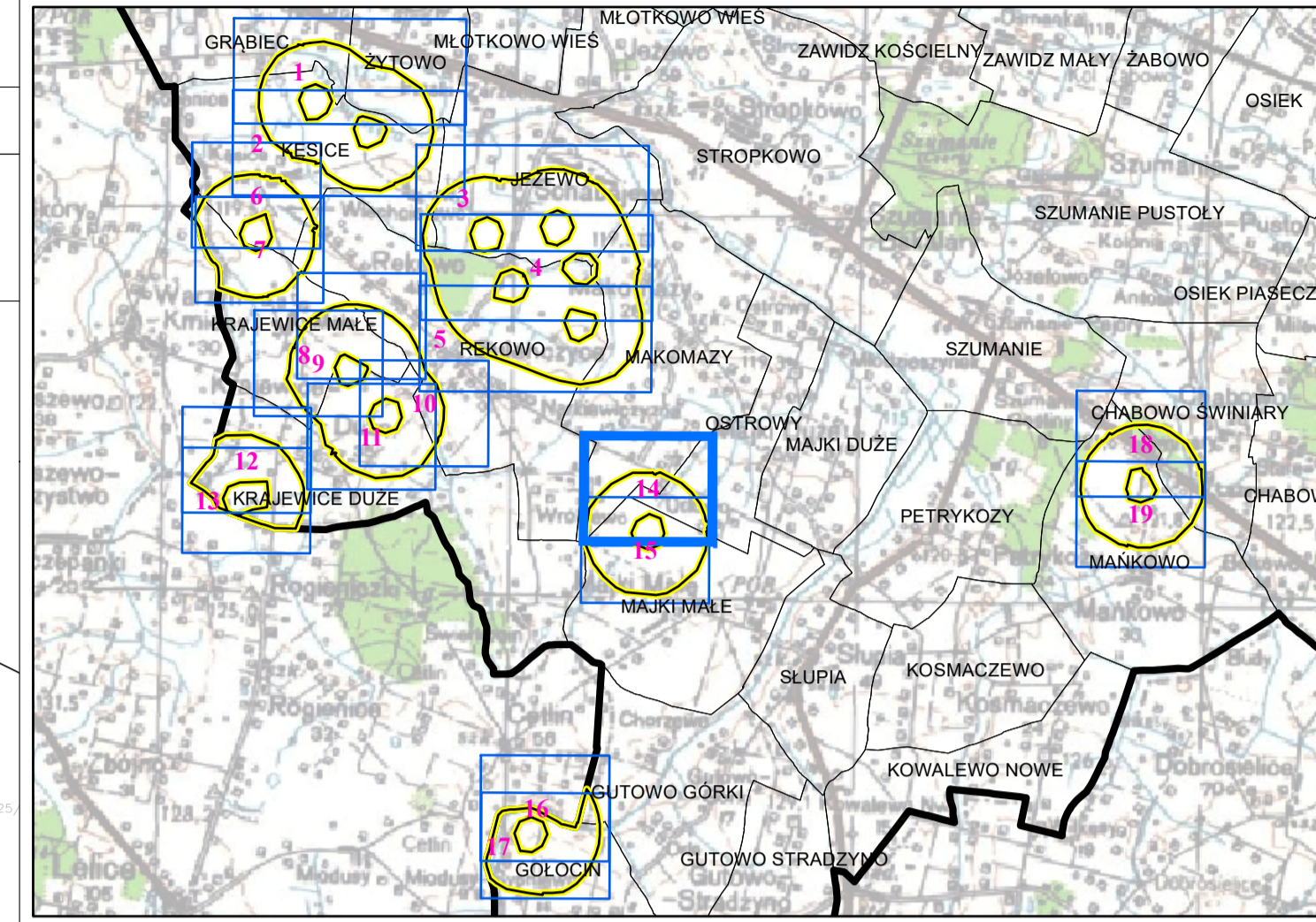
LOKALIZACJA OBSZARU OBJĘTEGO PLANEM MIEJSCOWYM  
NA PODKŁADZIE ORTOFOTOMAPY



Obszar objęty planem miejscowym zlokalizowany jest w całości w granicach  
Głównego Zbiornika Wód Podziemnych nr 215 Subniecka Warszawska

Układ współrzędnych : ETRS 1989 Poland CS2000 Zone 7

Źródło pochodzenia użytego materiału państwowego  
zasobu geodezyjnego i kartograficznego:  
Starostwo Powiatowe w Sierpcu  
ul. Świętokrzyska 2A, 09-200 Sierpc



WYRYS ZE STUDIUM UWARUNKOWAŃ  
I KIERUNKÓW ZAGOSPODAROWANIA PRZESTRZENNEGO GMINY ZAWIDZ  
(aktualnie procedowana zmiana Studium na podstawie  
Uchwały Nr 113/XXI/2020 Rady Gminy Zawidz z dnia 30 grudnia 2020 roku)



- |   |   |
|---|---|
| <ul style="list-style-type: none"> <li> GRANICA ADMINISTRACYJNA GMINY ZAWIDZ</li> <li> GRANICE OBSZARÓW SZCZEGÓLNEGO ZAGROŻENIA POWODZIĄ</li> <li> DLA ZALEWY WODY 0.1%</li> <li> STREFY WYKOPAWANIA ŚLISKICH STANOWISK ARCHEOLOGICZNYCH</li> <li> DROGA KRAJOWA NR 10</li> <li> DROGE POWIATOWE</li> <li> GRANICE STREFY ODDALYMANIA ESTIMACJI ELEKTROWNE WYDATKOW RÓWNEJ DZIEŁKOWOŚCI WYKONCZY ELEKTROWNE 110 kV</li> <li> GRANICE STREFY ODDALYMANIA ESTIMACJI ELEKTROWNE WYDATKOW RÓWNEJ DZIEŁKOWOŚCI WYKONCZY ELEKTROWNE 220 kV</li> <li> GRANICE STREFY ODDALYMANIA ESTIMACJI ELEKTROWNE WYDATKOW RÓWNEJ DZIEŁKOWOŚCI WYKONCZY ELEKTROWNE 500 kV WRAZ Z GRANICĄ STREFY OCHRONNEJ</li> </ul> | <ul style="list-style-type: none"> <li> OBSZARY PRODUKCJI W GOSPODARSTWACH ROLNYCH, HODOWLANYCH I OGRODNICZYCH</li> <li> OBSZARY LASÓW</li> <li> OBSZARY ZIELONE NIEURZĄDZONE, ZAKRZEWIENIA I ZAKRZEWIENIA</li> <li> OBSZARY ŁĄK, PASTWISK I TERENÓW PODRODNYCH</li> <li> OBSZARY WÓD POWIERZCHNIOWYCH ŚRÓDLĄDOWYCH</li> <li> OBSZARY ZARZĄDOWYCH USŁUGOWYCH</li> <li> OBSZARY PRODUKCJI W GOSPODARSTWACH ROLNYCH, HODOWLANYCH I OGRODNICZYCH</li> <li> OBSZARY ZARZĄDOWYCH USŁUGOWYCH</li> </ul> |
|---|---|



ELEMENTY BĘDĄCE USTALENIAMI PLANU MIEJSCOWEGO

- Granica obszaru objętego planem miejscowym
- Linie rozgraniczające tereny o różnym przeznaczeniu lub różnych zasadach zagospodarowania
- Nieprzekraczalna linia zabudowy
- Wymiar podany w metrach
- Obszar pasa technologicznego kablowych linii elektroenergetycznych
- Obszar pasa technologicznego istniejących napowietrznych linii elektroenergetycznych
- Strefa ochronna urządzeń wytwarzających energię z odnawialnych źródeł o mocy większej niż 500 kW, wykorzystujących energię promieniowania słonecznego, związana z ograniczeniami w zabudowie oraz zagospodarowaniu i użytkowaniu terenu

Określenie przeznaczenia terenów:

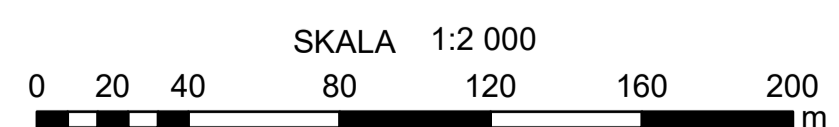
- U - teren usług
- PEF - teren elektrowni słonecznej
- IG - teren gazownictwa
- WS - teren wód powierzchniowych śródlądowych
- KDR - teren drogi głównej ruchu przyspieszonego
- KDL - teren drogi lokalnej
- KDD - teren drogi dojazdowej
- KR - teren komunikacji drogowej wewnętrznej
- RN - teren rolnictwa z zakazem zabudowy
- RZP - teren produkcji w gospodarstwach rolnych, hodowlanych, ogrodniczych
- L - teren lasu

ELEMENTY BĘDĄCE USTALENIAMI OBOWIĄZUJĄCYMI NA PODSTAWIE PRZEPISÓW ODRĘBNYCH

- Obszar stanowiska archeologicznego
- Granice obszarów szczególnego zagrożenia powodzią, na których prawdopodobieństwo wystąpienia powodzi jest wysokie i wynosi raz na 10 lat
- Granice obszarów szczególnego zagrożenia powodzią, na których prawdopodobieństwo wystąpienia powodzi jest średnie i wynosi raz na 100 lat

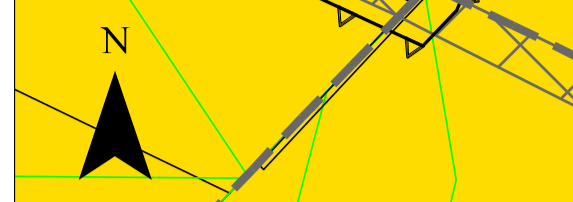

ELEMENTY INFORMACYJNE NIEBĘDĄCE USTALENIAMI PLANU MIEJSCOWEGO

- Gazociąg wysokiego ciśnienia
- Granice administracyjne gminy
- Granice obrębów ewidencyjnych



1 centymetr na rysunku = 20 metrów w terenie

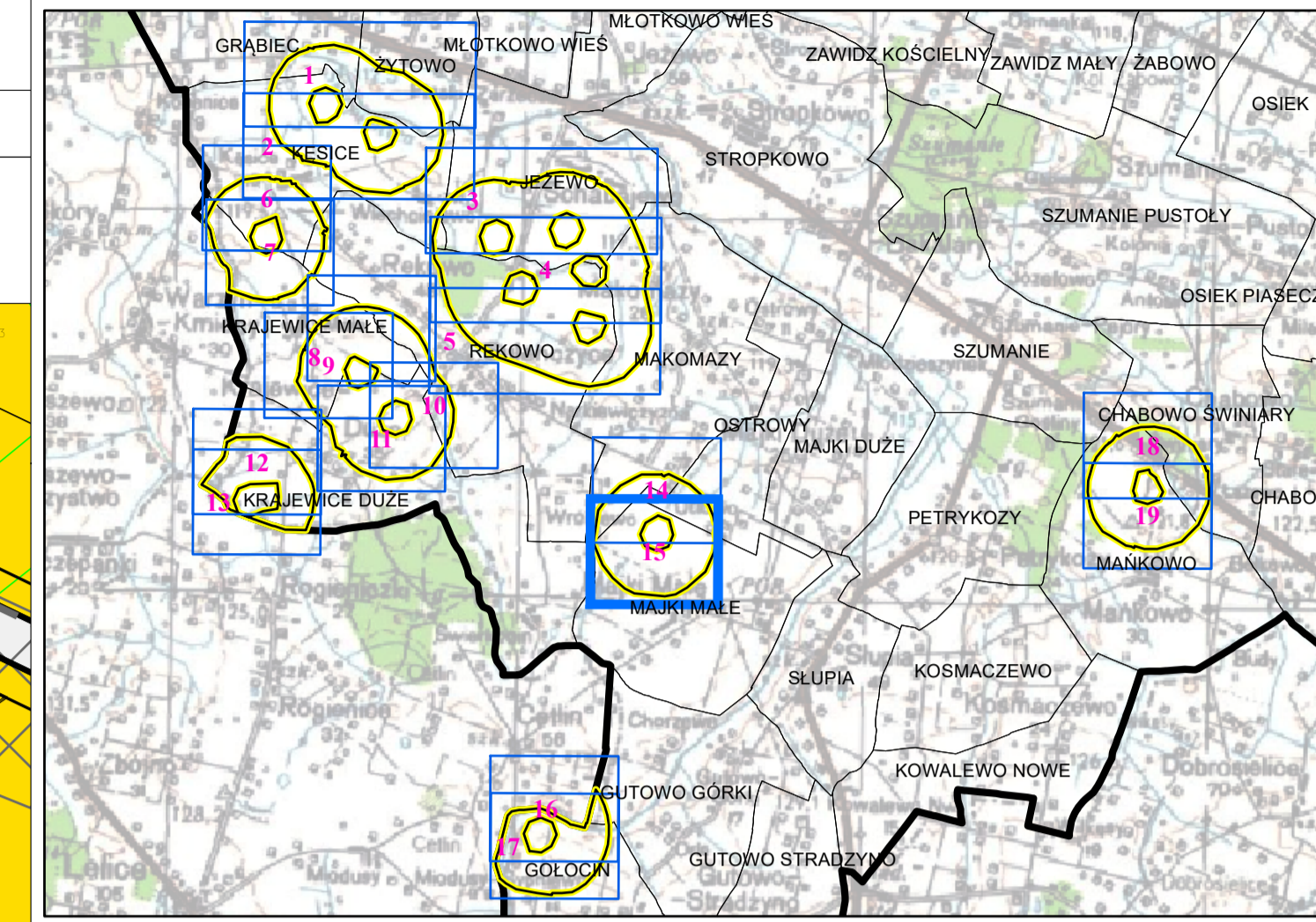
LOKALIZACJA OBSZARU OBJĘTEGO PLANEM MIEJSCOWYM  
NA PODKLADZIE ORTOFOTOMAPY



Obszar objęty planem miejscowym zlokalizowany jest w całości w granicach Głównego Zbiornika Wód Podziemnych nr 215 Subniecka Warszawska

Układ współrzędnych : ETRS 1989 Poland CS2000 Zone 7

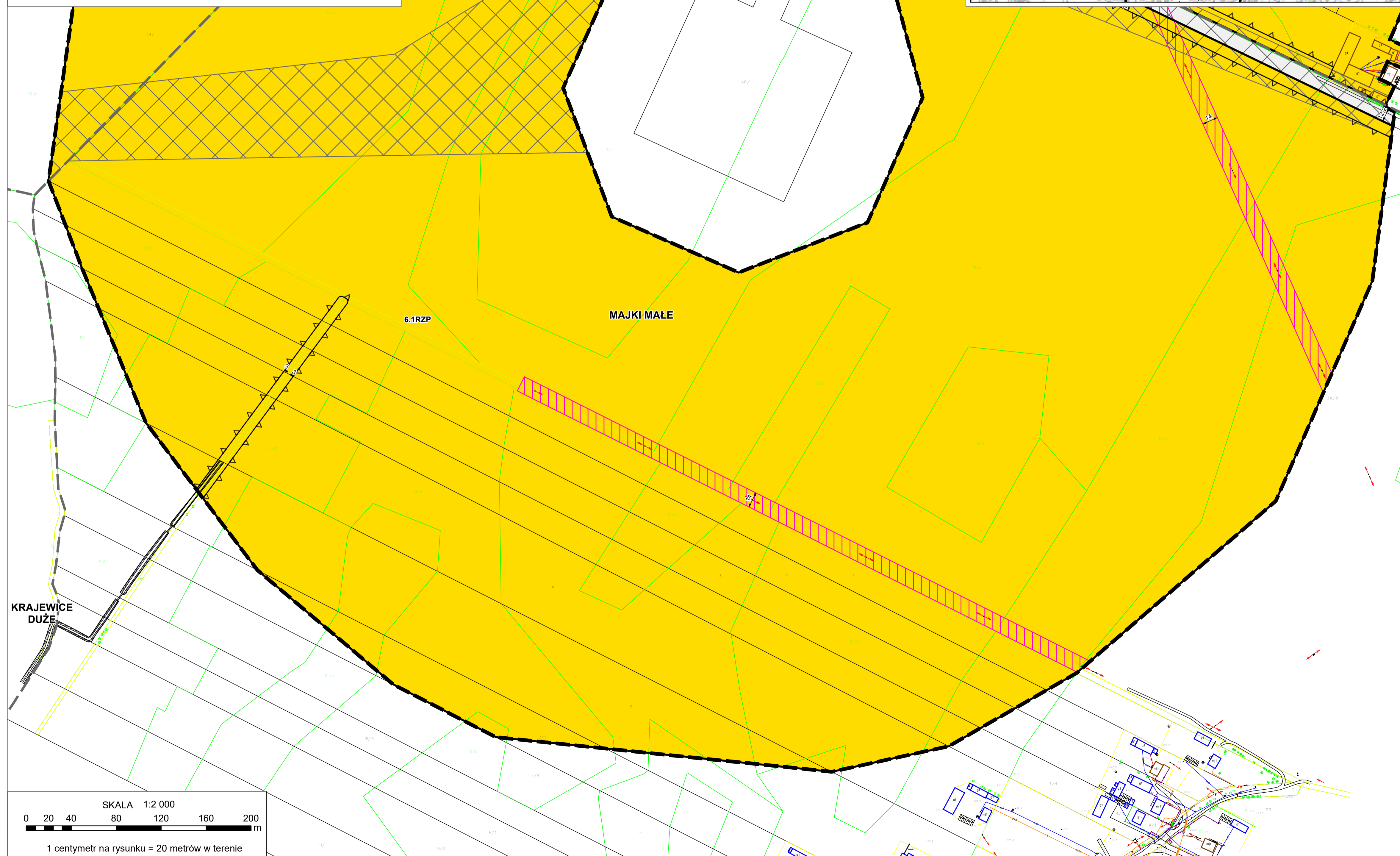
Źródło pochodzenia użytego materiału państwowego zasobu geodezyjnego i kartograficznego:  
Starostwo Powiatowe w Sierpcu  
ul. Świętokrzyska 2A, 09-200 Sierpc



WYRYS ZE STUDIUM UWARUNKWAŃ  
I KIERUNKÓW ZAGOSPODAROWANIA PRZESTRZENNEGO GMINY ZAWIDZ  
(aktualnie procedowana zmiana Studium na podstawie Uchwały Nr 113/XXI/2020 Rady Gminy Zawidz z dnia 30 grudnia 2020 roku)



- GRANICA ADMINISTRACYJNA GMINY ZAWIDZ
- GRANICE OBRĘBÓW EWIDENCYJNYCH
- GRANICE OBSZARÓW SZCZEGÓLNEGO ZAGROŻENIA POWODZIĄ
- DLA ZAŁĘWY WODA 0,1%
- STREFY WYKONAWCZA SIECIERK STAROSTWISK ARCHEOLOGICZNYCH
- DROGA KRAJOWA NR 10
- DRÓG POWIATOWE
- GRANICE STREFY ODDZIAŁYWANIA ESTYMACYJNEJ ELEKTROWNE WYDATKOWYCH RÓWNIENIEZ DZIEŁKOWOŚCI WYKORZYSTANIE ELEKTROWNE
- GAZOCIĄG TRANZYTOWY ENIG 400 JAMAŁ-ELBONIA-ZACHODKA
- ORIENTACYJNY PRZEŚBIEG NAPOWIETRZNEJ LINII ELEKTROENERGETYCZNEJ 110 kV
- OBZARZ NA KRÓTKICH ODPIECZAJĄCE SIĘ ROZBIEŻNIZCZENIE URZĄDZEŃ WYTWARZAJĄCYCH ENERGIĘ Z ODMIAHALNYCH ŹRÓDEŁ ENERGI DODANEJ PRZEKAZACZĄCEJ 500W WRAZ Z GRANICĄ STREFY OCHRONNEJ
- OBZARZ PRODUKCJE W GOSPODARSTWACH ROLNYCH, HODOWLANICH I OGRODNICZYCH
- OBZARZ ZABUDOWY WIEJSKIEJ ZAGRODOWEJ
- OBZARZ LASÓW
- OBZARZ ZIELENI NIEURZĄDZONEJ, ZAKRZEWIENIA I ZAKRZEWIENIA
- OBZARZ LĄK, PASTWISK I TERENÓW PODRODNYCH
- OBZARZ ROLNICZE
- OBZARZ WÓD POWIERZCHNIOWYCH ŚRÓDLĄDOWYCH
- OBZARZ ZABUDOWY USŁUGOWEJ
- OBZARZ ZABUDOWY WIEJSKIEJ ZAGRODOWEJ
- OBZARZ LOKALIZACJE INSTALACJE ODMIAHALNYCH ŹRÓDEŁ ENERGI ELEKTROWNE WYDATKOWE




- ELEMENTY BĘDĄCE USTALENIAMI PLANU MIEJSCOWEGO**
- Granica obszaru objętego planem miejscowym
  - Linie rozgraniczające tereny o różnym przeznaczeniu lub różnych zasadach zagospodarowania
  - Nieprzekraczalna linia zabudowy
  - Wymiar podany w metrach
  - Obszar pasa technologicznego kablowych linii elektroenergetycznych
  - Obszar pasa technologicznego istniejących napowietrznych linii elektroenergetycznych
  - Strefa ochronna urządzeń wytwarzających energię z odnawialnych źródeł o mocy większej niż 500 kW, wykorzystujących energię promieniowania słonecznego, związana z ograniczeniami w zabudowie oraz zagospodarowaniu i użytkowaniu terenu

- Określenie przeznaczenia terenów:**
- U - teren usług
  - PEF - teren elektrowni słonecznej
  - IG - teren gazownictwa
  - WS - teren wód powierzchniowych śródlądowych
  - KDR - teren drogi głównej ruchu przyspieszonego
  - KDL - teren drogi lokalnej
  - KDD - teren drogi dojazdowej
  - KR - teren komunikacji drogowej wewnętrznej
  - RN - teren rolnictwa z zakazem zabudowy
  - RZP - teren produkcji w gospodarstwach rolnych, hodowlanych, ogrodniczych
  - L - teren lasu

- ELEMENTY BĘDĄCE USTALENIAMI OBOWIĄZUJĄCYMI NA PODSTAWIE PRZEPISÓW ODRĘBNYCH**
- Obszar stanowiska archeologicznego
  - Granice obszarów szczególnego zagrożenia powodzią, na których prawdopodobieństwo wystąpienia powodzi jest wysokie i wynosi raz na 10 lat
  - Granice obszarów szczególnego zagrożenia powodzią, na których prawdopodobieństwo wystąpienia powodzi jest średnie i wynosi raz na 100 lat

- ELEMENTY INFORMACYJNE NIEBĘDĄCE USTALENIAMI PLANU MIEJSCOWEGO**
- Gazociąg wysokiego ciśnienia
  - Granice administracyjne gminy
  - Granice obrębów ewidencyjnych

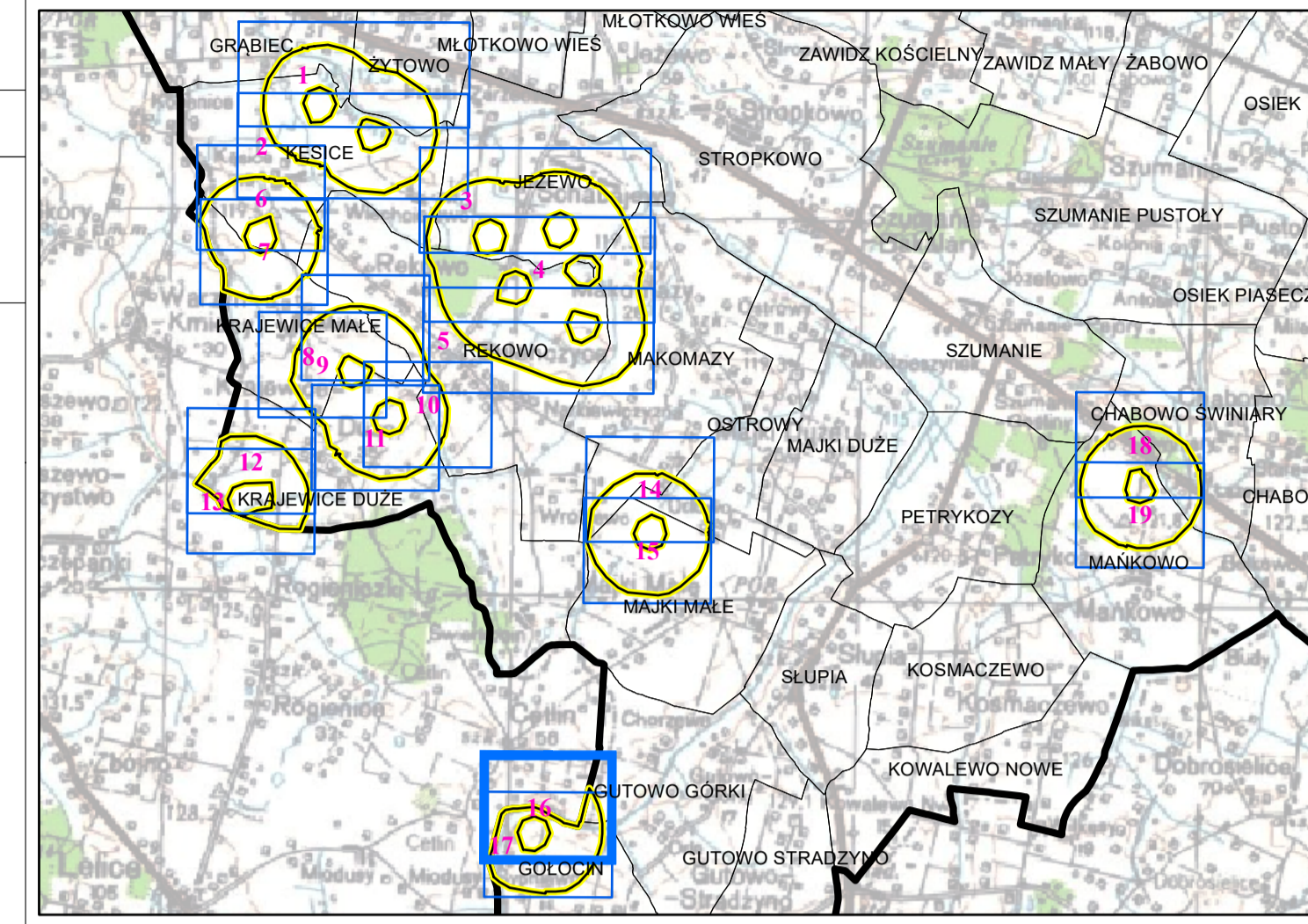
LOKALIZACJA OBSZARU OBJĘTEGO PLANEM MIEJSCOWYM  
NA PODKŁADZIE ORTOFOTOMAPY



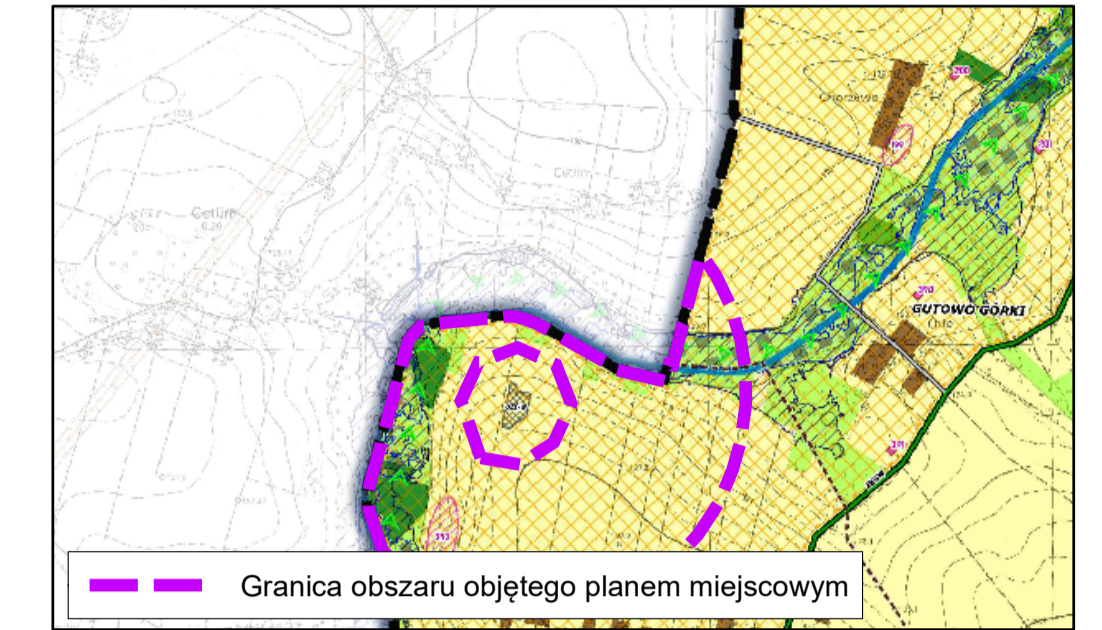
Obszar objęty planem miejscowym zlokalizowany jest w całości w granicach  
Głównego Zbiornika Wód Podziemnych nr 215 Subniecka Warszawska

Układ współrzędnych : ETRS 1989 Poland CS2000 Zone 7

Źródło pochodzenia użytego materiału państwowego  
zasobu geodezyjnego i kartograficznego:  
Starostwo Powiatowe w Sierpcu  
ul. Świętokrzyska 2A, 09-200 Sierpc



WYRYS ZE STUDIUM UWARUNKWAŃ  
I KIERUNKÓW ZAGOSPODAROWANIA PRZESTRZENNEGO GMINY ZAWIDZ  
(aktualnie procedowana zmiana Studium na podstawie  
Uchwały Nr 113/XXI/2020 Rady Gminy Zawidz z dnia 30 grudnia 2020 roku)



- GRANICA ADMINISTRACYJNA GMINY ZAWIDZ
- GRANICE OBRĘBÓW EWIDENCYJNYCH
- GRANICE OBSZARÓW SZCZEGÓLNEGO ZAGROŻENIA POWODZIĄ
- DŁA ZAŁĘWY WODA 0,1%
- STREFY WYKONAWCZA SIECIKI STANOWISK ARCHEOLOGICZNYCH
- DRUGA KRAJOWA NR 10
- DRÓG POWIATOWE
- GRANICE STREFY ODDZIAŁYWANIA ESTYMOWANYCH WYKONAWCZYCH RÓWNIŃ DEZIEKOROTNOŚCI WYKONAWCZYCH
- GAZOCIĄG TRANZYTOWY ENIG40 JAMAL-EUROPA ZACHODNIA
- ORIENTACYJNY PRZEBIEG NAROWIETRZNEJ LINII ELEKTROENERGETYCZNEJ 110 kV
- OBZAR NA KTÓRYCH DOPUSZCZA SIĘ ROZMIESZCZENIE URZĄDZEŃ WYTWARZAJĄCYCH ENERGIĘ Z ODNAWIALNYCH ŹRÓDEŁ ENERGII WRAZ Z GRANICĄ STREFY OCHRONNEJ
- OBZARY PRODUKCJI W GOSPODARSTWACH ROLNYCH, HODOWLANYCH I OGRODNICZYCH
- OBZARY ZARODKOWI WIEJSKIEJ ZAGRODOWEJ
- OBZARY LASÓW
- OBZARY ZIELENI NIEURZĄDOWEJ, ZAKRZEWIENIA I ZAKRZEWIENIA
- OBZARY LĄK, PASTWISK I TERENÓW PODRODNYCH
- OBZARY ROLNICZE
- OBZARY WÓD POWIERZCHNIOWYCH ŚRÓDLĄDOWYCH
- OBZARY ZARODKOWI USŁUGOWEJ
- OBZARY ZARODKOWI WIEJSKIEJ ZAGRODOWEJ
- OBZARY LOKALIZACJE INSTALACJE ODNAWIALNYCH ŹRÓDEŁ ENERGII Z GRANICĄ STREFY OCHRONNEJ

GUTOWO GÓRKI

7.2RZP

7.1RN

7.3WS

GOŁOCIN

7.4L

7.3RN

7.2RN

ELEMENTY BĘDĄCE USTALENIAMI PLANU MIEJSCOWEGO

- Granica obszaru objętego planem miejscowym
- Linie rozgraniczające tereny o różnym przeznaczeniu lub różnych zasadach zagospodarowania
- Nieprzekraczalna linia zabudowy
- Wymiar podany w metrach
- Obszar pasa technologicznego kablowych linii elektroenergetycznych
- Obszar pasa technologicznego istniejących napowietrznych linii elektroenergetycznych
- Strefa ochronna urządzeń wytwarzających energię z odnawialnych źródeł o mocy większej niż 500 kW, wykorzystujących energię promieniowania słonecznego, związana z ograniczeniami w zabudowie oraz zagospodarowaniu i użytkowaniu terenu

Określenie przeznaczenia terenów:

- U - teren usług
- PEF - teren elektrowni słonecznej
- IG - teren gazownictwa
- WS - teren wód powierzchniowych śródlądowych
- KDR - teren drogi głównej ruchu przyspieszonego
- KDL - teren drogi lokalnej
- KDD - teren drogi dojazdowej
- KR - teren komunikacji drogowej wewnętrznej
- RN - teren rolnictwa z zakazem zabudowy
- RZP - teren produkcji w gospodarstwach rolnych, hodowlanych, ogrodniczych
- L - teren lasu

ELEMENTY BĘDĄCE USTALENIAMI OBOWIĄZUJĄCYMI NA PODSTAWIE PRZEPISÓW ODRĘBNYCH

- Obszar stanowiska archeologicznego
- Granice obszarów szczególnego zagrożenia powodzią, na których prawdopodobieństwo wystąpienia powodzi jest wysokie i wynosi raz na 10 lat
- Granice obszarów szczególnego zagrożenia powodzią, na których prawdopodobieństwo wystąpienia powodzi jest średnie i wynosi raz na 100 lat

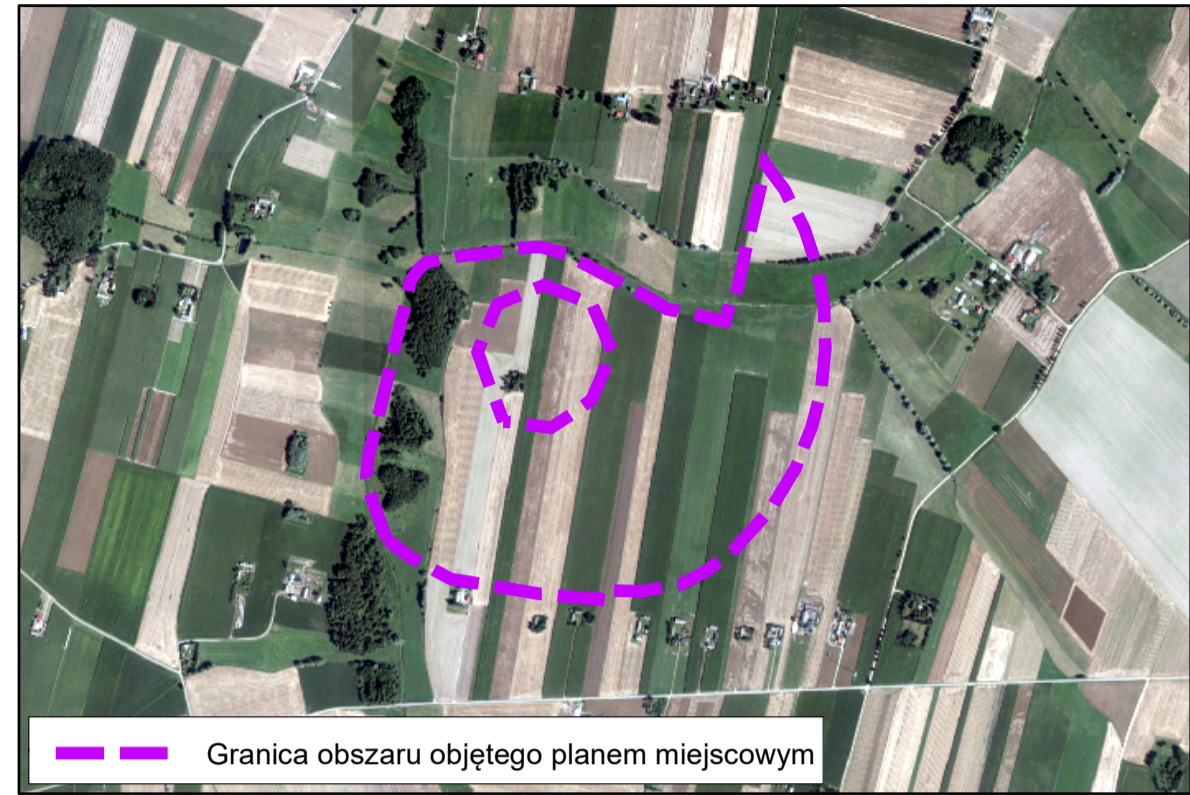
ELEMENTY INFORMACYJNE NIEBĄDĄCE USTALENIAMI PLANU MIEJSCOWEGO

- Gazociąg wysokiego ciśnienia
- Granice administracyjne gminy
- Granice obrębów ewidencyjnych



SKALA 1:2 000  
1 centymetr na rysunku = 20 metrów w terenie

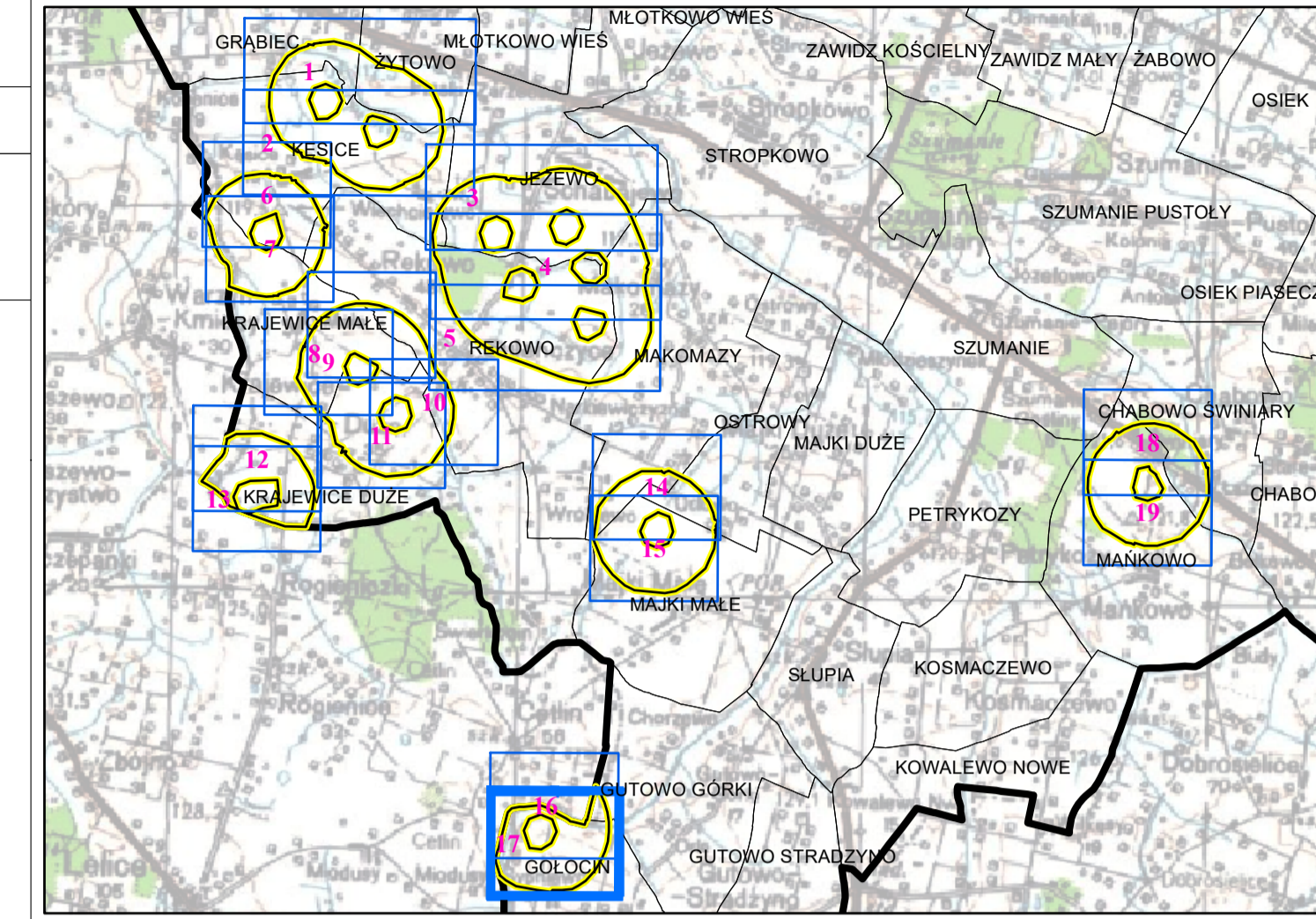
LOKALIZACJA OBSZARU OBJĘTEGO PLANEM MIEJSCOWYM  
NA PODKŁADZIE ORTOFOTOMAPY



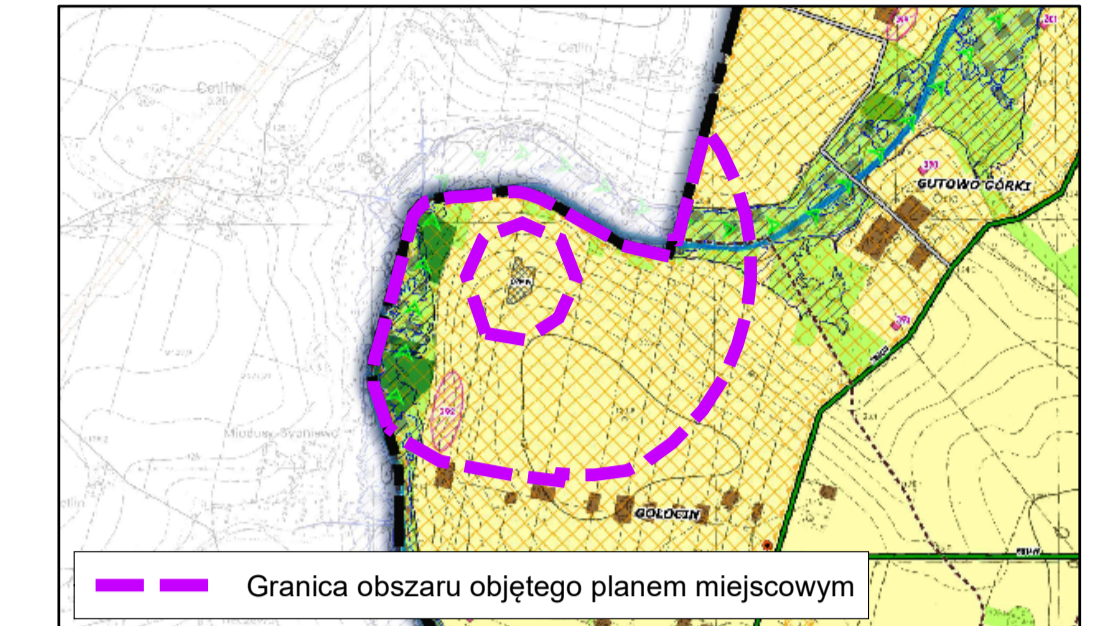
Obszar objęty planem miejscowym zlokalizowany jest w całości w granicach  
Głównego Zbiornika Wód Podziemnych nr 215 Subniecka Warszawska

Układ współrzędnych : ETRS 1989 Poland CS2000 Zone 7

Źródło pochodzenia użytego materiału państwowego  
zasobu geodezyjnego i kartograficznego:  
Starostwo Powiatowe w Sierpcu  
ul. Świętokrzyska 2A, 09-200 Sierpc



WYRYS ZE STUDIUM UWARUNKOWAŃ  
I KIERUNKÓW ZAGOSPODAROWANIA PRZESTRZENNEGO GMINY ZAWIDZ  
(aktualnie procedowana zmiana Studium na podstawie  
Uchwały Nr 113/XXI/2020 Rady Gminy Zawidz z dnia 30 grudnia 2020 roku)



- GRANICA ADMINISTRACYJNA GMINY ZAWIDZ
- GRANICE OBRĘBÓW EWIDENCYJNYCH
- GRANICE OBSZARÓW SZCZEGÓLNEGO ZAGROŻENIA POWODZIĄ
- DLA ZAKŁADU WODN 0,1%
- STREFY WYKONAWCZA SIECIERK STAROWISK ARCHEOLOGICZNYCH
- DROGA KRAJOWA NR 10
- DRÓG POWIATOWE
- GRANICE STREFY ODDALYWANA ESTYMACYJNEJ WYKONAWCZYCH RÓWNIENIEZ OZIEKOCORNOŚCI WYKONAWCZYCH
- GAZOCIĄG TRANZYTOWY ENIG40 JANAŁ-ELONPA ZACHODNIA
- ORIENTACYJNY PRZEBIEG NAPOWIETRZNEJ LINII ELEKTROENERGETYCZNEJ 110 kV
- OBZAR NA KTÓRYCH DOPUSZCZA SIĘ ROZMIESZCZENIE URZĄDZEŃ WYTWARZAJĄCYCH ENERGIĘ I ODMIENIALNYCH ŹRÓDEŁ ENERGI O MOCY PRZEKAZACZĄCEJ 500W WRAZ Z GRANICĄ STREFY OCHRONNEJ
- OBZAR PRODUKCJI W GOSPODARSTWACH ROLNYCH, HODOWLANYCH I OGRODNICZYCH
- OBZAR WIEJSKIEJ ZAGRODOWEJ
- OBZAR LASÓW
- OBZAR ZIELONE NIEURZĄDZONEJ, ZAKRZEWIENIA I ZAKRZEWIENIA
- OBZAR LĄK, PASTWISK I TERENÓW PODROSNYCH
- OBZAR WÓD POWIERZCHNIOWYCH ŚRÓDLĄDOWYCH
- OBZAR ZARZĄDOWY USŁUGOWEJ
- OBZAR ZARZĄDOWY WIEJSKIEJ ZAGRODOWEJ
- OBZAR LOKALIZACJE INSTALACJE ODMIENIALNYCH ŹRÓDEŁ ENERGI - ELEKTROENERGII WYKONAWCZYCH

ELEMENTY BĘDĄCE USTALENIAMI PLANU MIEJSCOWEGO

- Granica obszaru objętego planem miejscowym
- Linie rozgraniczające tereny o różnym przeznaczeniu lub różnych zasadach zagospodarowania
- Nieprzekraczalna linia zabudowy
- Wymiar podany w metrach
- Obszar pasa technologicznego kablowych linii elektroenergetycznych
- Obszar pasa technologicznego istniejących napowietrznych linii elektroenergetycznych
- Strefa ochronna urządzeń wytwarzających energię z odnawialnych źródeł o mocy większej niż 500 kW, wykorzystujących energię promieniowania słonecznego, związana z ograniczeniami w zabudowie oraz zagospodarowaniu i użytkowaniu terenu

Określenie przeznaczenia terenów:

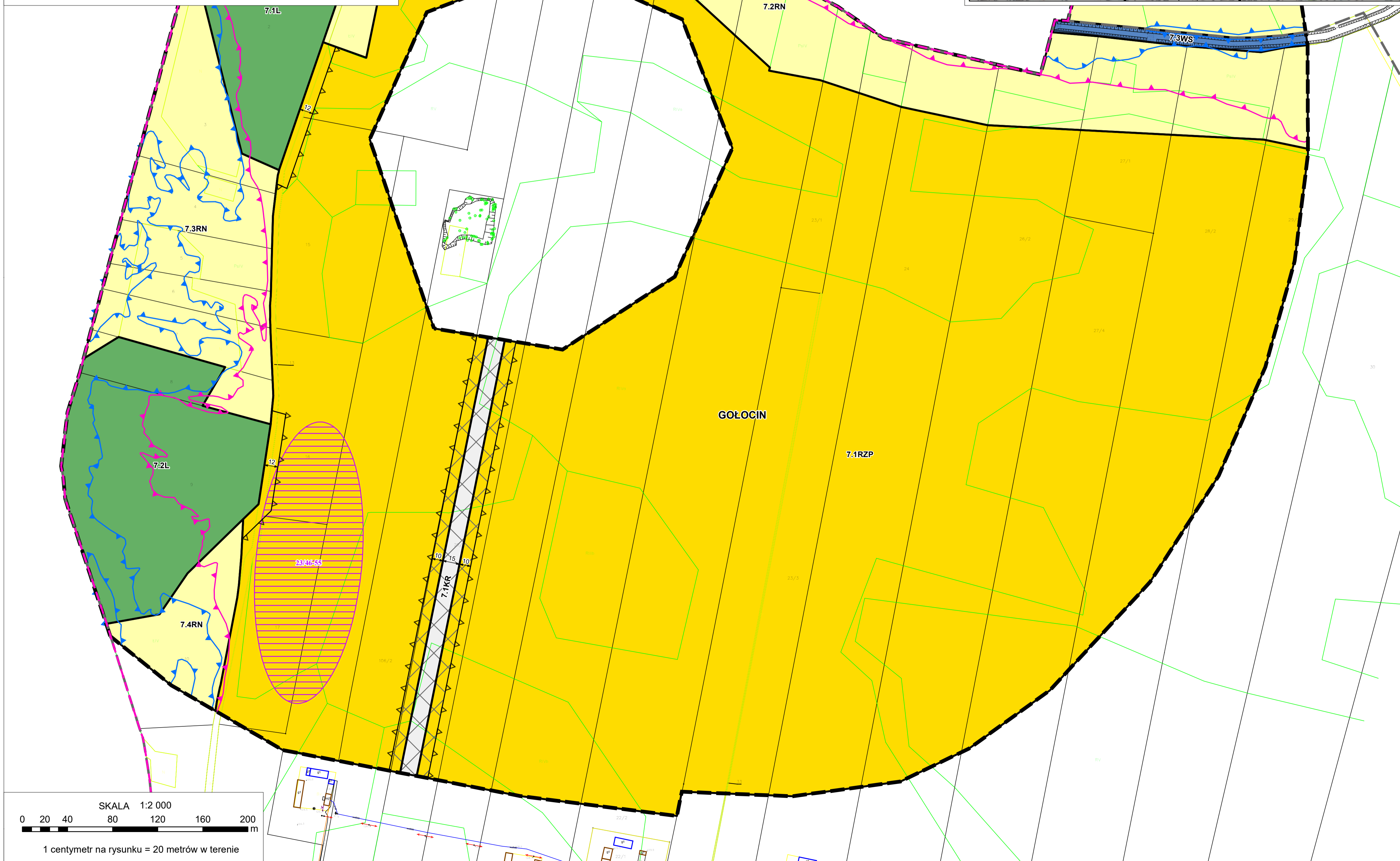
- U - teren usług
- PEF - teren elektrowni słonecznej
- IG - teren gazownictwa
- WS - teren wód powierzchniowych śródlądowych
- KDR - teren drogi głównej ruchu przyspieszonego
- KDL - teren drogi lokalnej
- KDD - teren drogi dojazdowej
- KR - teren komunikacji drogowej wewnętrznej
- RN - teren rolnictwa z zakazem zabudowy
- RZP - teren produkcji w gospodarstwach rolnych, hodowlanych, ogrodniczych
- L - teren lasu

ELEMENTY BĘDĄCE USTALENIAMI OBOWIĄZUJĄCYMI NA PODSTAWIE PRZEPISÓW ODRĘBNYCH

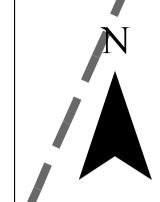

- Obszar stanowiska archeologicznego
- Granice obszarów szczególnego zagrożenia powodzią, na których prawdopodobieństwo wystąpienia powodzi jest wysokie i wynosi raz na 10 lat
- Granice obszarów szczególnego zagrożenia powodzią, na których prawdopodobieństwo wystąpienia powodzi jest średnie i wynosi raz na 100 lat

ELEMENTY INFORMACYJNE NIEBĘDĄCE USTALENIAMI PLANU MIEJSCOWEGO

- Gazociąg wysokiego ciśnienia
- Granice administracyjne gminy
- Granice obrębów ewidencyjnych



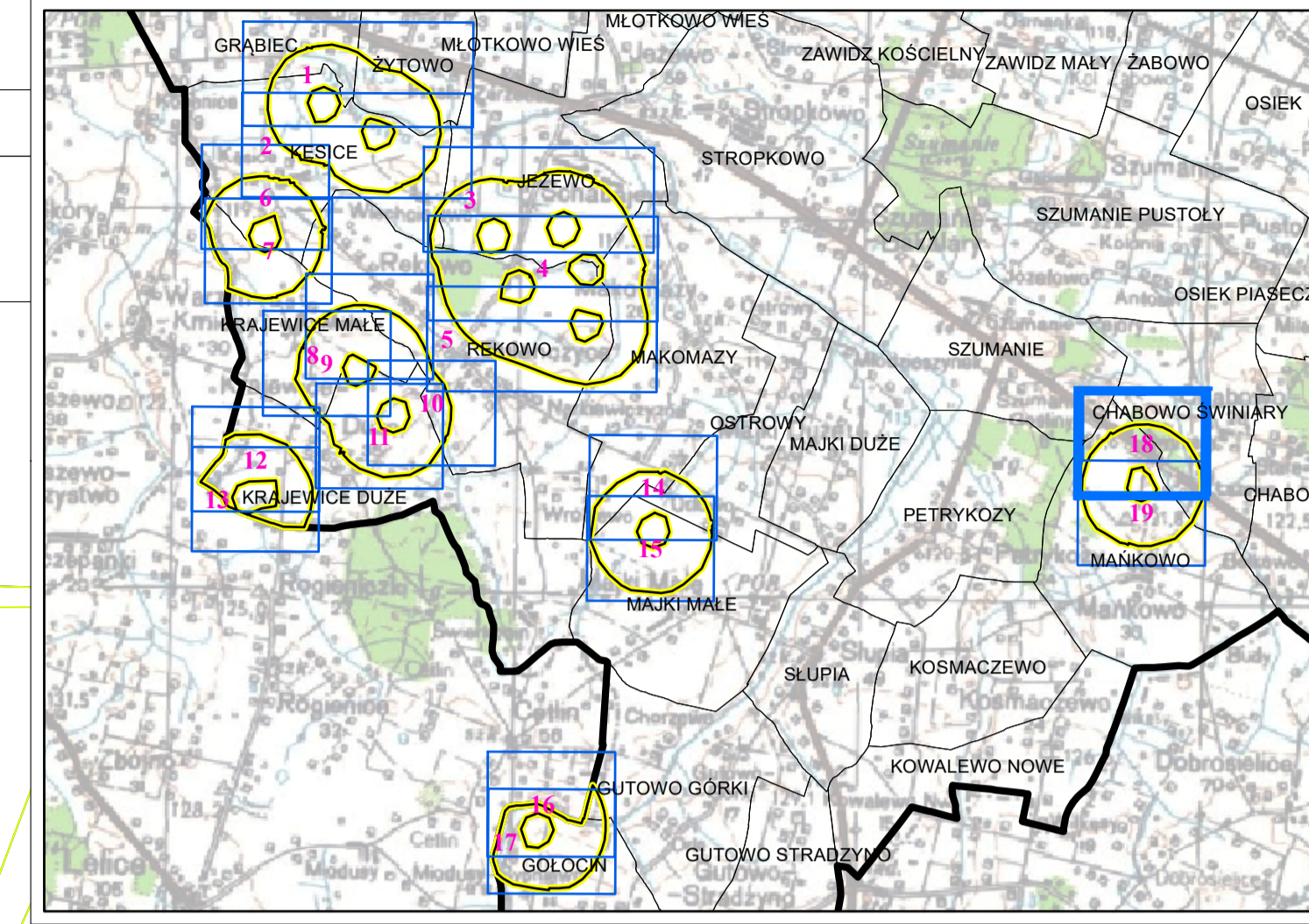
LOKALIZACJA OBSZARU OBJĘTEGO PLANEM MIEJSCOWYM  
NA PODKŁADZIE ORTOFOTOMAPY



Obszar objęty planem miejscowym zlokalizowany jest w całości w granicach  
Głównego Zbiornika Wód Podziemnych nr 215 Subniecka Warszawska

Układ współrzędnych : ETRS 1989 Poland CS2000 Zone 7

Źródło pochodzenia użytego materiału państwowego  
zasobu geodezyjnego i kartograficznego:  
Starostwo Powiatowe w Sierpcu  
ul. Świętokrzyska 2A, 09-200 Sierpc



WYRYS ZE STUDIUM UWARUNKWAŃ  
I KIERUNKÓW ZAGOSPODAROWANIA PRZESTRZENNEGO GMINY ZAWIDZ  
(aktualnie procedowana zmiana Studium na podstawie  
Uchwały Nr 113/XXI/2020 Rady Gminy Zawidz z dnia 30 grudnia 2020 roku)



- GRANICA ADMINISTRACYJNA GMINY ZAWIDZ
- GRANICE OBRĘBÓW EWIDENCYJNYCH
- GRANICE OBSZARÓW SZCZEGÓLNEGO ZAGROŻENIA POWODZIĄ
- STREFY WYKONAWCZA SIĘKISZ STANOWISK ARCHEOLOGICZNYCH
- DROGA KRAJOWA NR 10
- DRÓGIE KOWALOWE
- GRANICE STREFY ODDZIAŁYWANIA ESTYMACYJNYCH ELEKTROWNE WYDATKÓW
- RÓWNIE DZIEŚCIĘKROTKOŚĆ WYKONCZNOŚĆ ELEKTROWNE
- GAZOCIĄG TRANZYTOWY ENIG 400 JARNAŁ EUROPA ZACHODNIA
- ORIENTACYJNY PRZEbieG NAROWIETRZNEJ LINII ELEKTROENERGETYCZNEJ 110 kV
- OBZARZKI NA KTÓRYCH DOPUSZCZA SIĘ ROZDZIELCZENIE URZĄDZEŃ WYTWARZAJĄCYCH ENERGIĘ Z ODMIAHALNYCH ŹRÓDEŁ ENERGI I MOCY PRZEKAZACZĄCEJ 500W WRAZ Z GRANICĄ STREFY OCHRONNEJ
- OBZARZKI PRODUKCJI W GOSPODARSTWACH ROLNYCH, HODOWLANYCH I OGRODNICZYCH
- OBZARZKI ZARZĄDZONY WIEJSKIEJ ZAGRODOWEJ
- OBZARZKI LASÓW
- OBZARZKI ZIELONE NIEURZĄDZONE, ZAKRZEWIENIA I ZAKRZEWIENIA
- OBZARZKI ŁĄK, PASTWISK I TERENÓW PODRODNYCH
- OBZARZKI ROLNICZE
- OBZARZKI WÓD POWIERZCHNIOWYCH ŚRÓDLĄDOWYCH
- OBZARZKI ZARZĄDZONY USŁUGOWEJ
- OBZARZKI ZARZĄDZONY WIEJSKIEJ ZAGRODOWEJ
- OBZARZKI LOKALIZACJE INSTALACJE ODMIAHALNYCH ŹRÓDEŁ ENERGI I ELEKTROWNE WYDATKÓW

**ELEMENTY BĘDĄCE USTALENIAMI PLANU MIEJSCOWEGO**

- Granica obszaru objętego planem miejscowym
- Linie rozgraniczające tereny o różnym przeznaczeniu lub różnych zasadach zagospodarowania
- Nieprzekraczalna linia zabudowy
- Wymiar podany w metrach
- Obszar pasa technologicznego kablowych linii elektroenergetycznych
- Obszar pasa technologicznego istniejących napowietrznych linii elektroenergetycznych
- Strefa ochronna urządzeń wytwarzających energię z odnawialnych źródeł o mocy większej niż 500 kW, wykorzystujących energię promieniowania słonecznego, związana z ograniczeniami w zabudowie oraz zagospodarowaniu i użytkowaniu terenu

**Określenie przeznaczenia terenów:**

- U - teren usług
- PEF - teren elektrowni słonecznej
- IG - teren gazownictwa
- WS - teren wód powierzchniowych śródlądowych
- KDR - teren drogi głównej ruchu przyspieszonego
- KDL - teren drogi lokalnej
- KDD - teren drogi dojazdowej
- KR - teren komunikacji drogowej wewnętrznej
- RN - teren rolnictwa z zakazem zabudowy
- RZP - teren produkcji w gospodarstwach rolnych, hodowlanych, ogrodniczych
- L - teren lasu

**ELEMENTY BĘDĄCE USTALENIAMI OBOWIĄZUJĄCYMI NA PODSTAWIE PRZEPISÓW ODRĘBNYCH**

- Obszar stanowiska archeologicznego
- Granice obszarów szczególnego zagrożenia powodzią, na których prawdopodobieństwo wystąpienia powodzi jest wysokie i wynosi raz na 10 lat
- Granice obszarów szczególnego zagrożenia powodzią, na których prawdopodobieństwo wystąpienia powodzi jest średnie i wynosi raz na 100 lat

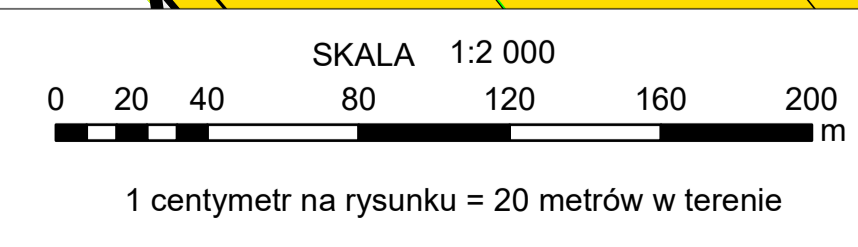
**ELEMENTY INFORMACYJNE NIEBĄDĄCE USTALENIAMI PLANU MIEJSCOWEGO**

- Gazociąg wysokiego ciśnienia
- Granice administracyjne gminy
- Granice obrębów ewidencyjnych

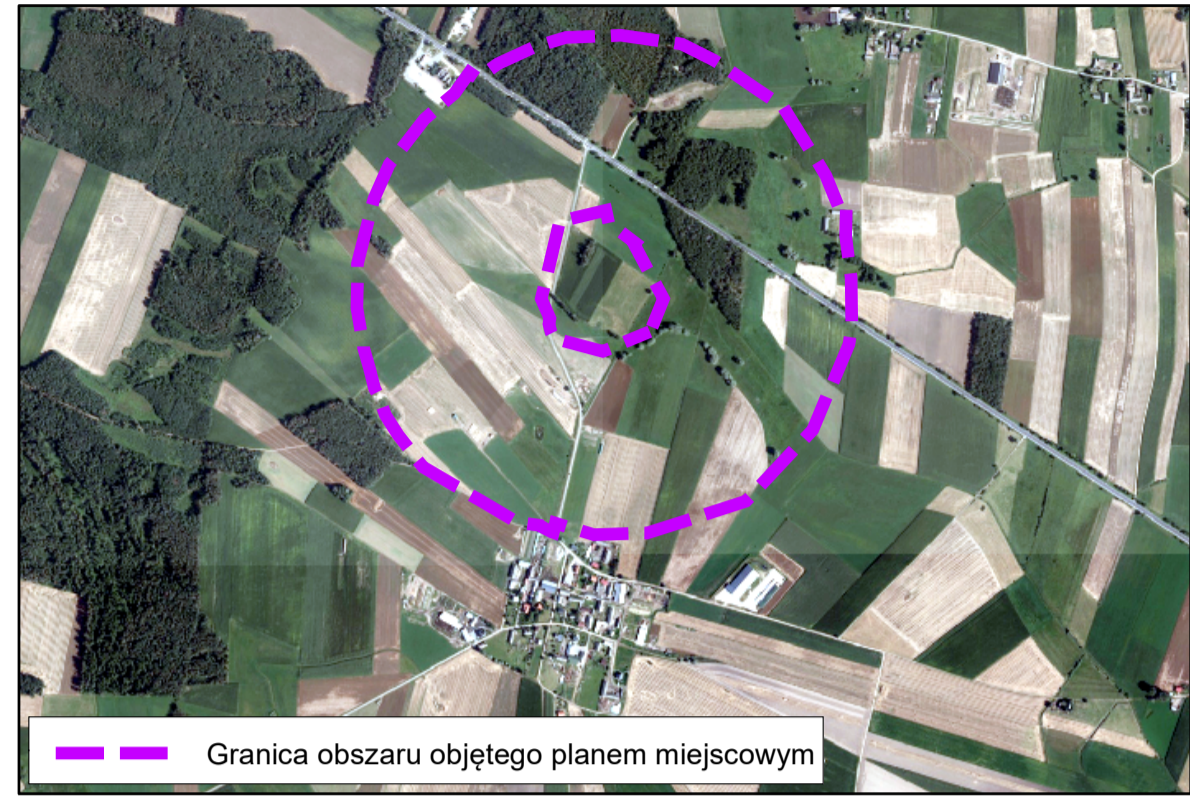
PETRYKOZY

CHABOWO ŚWINIARY

MAŃKOWO



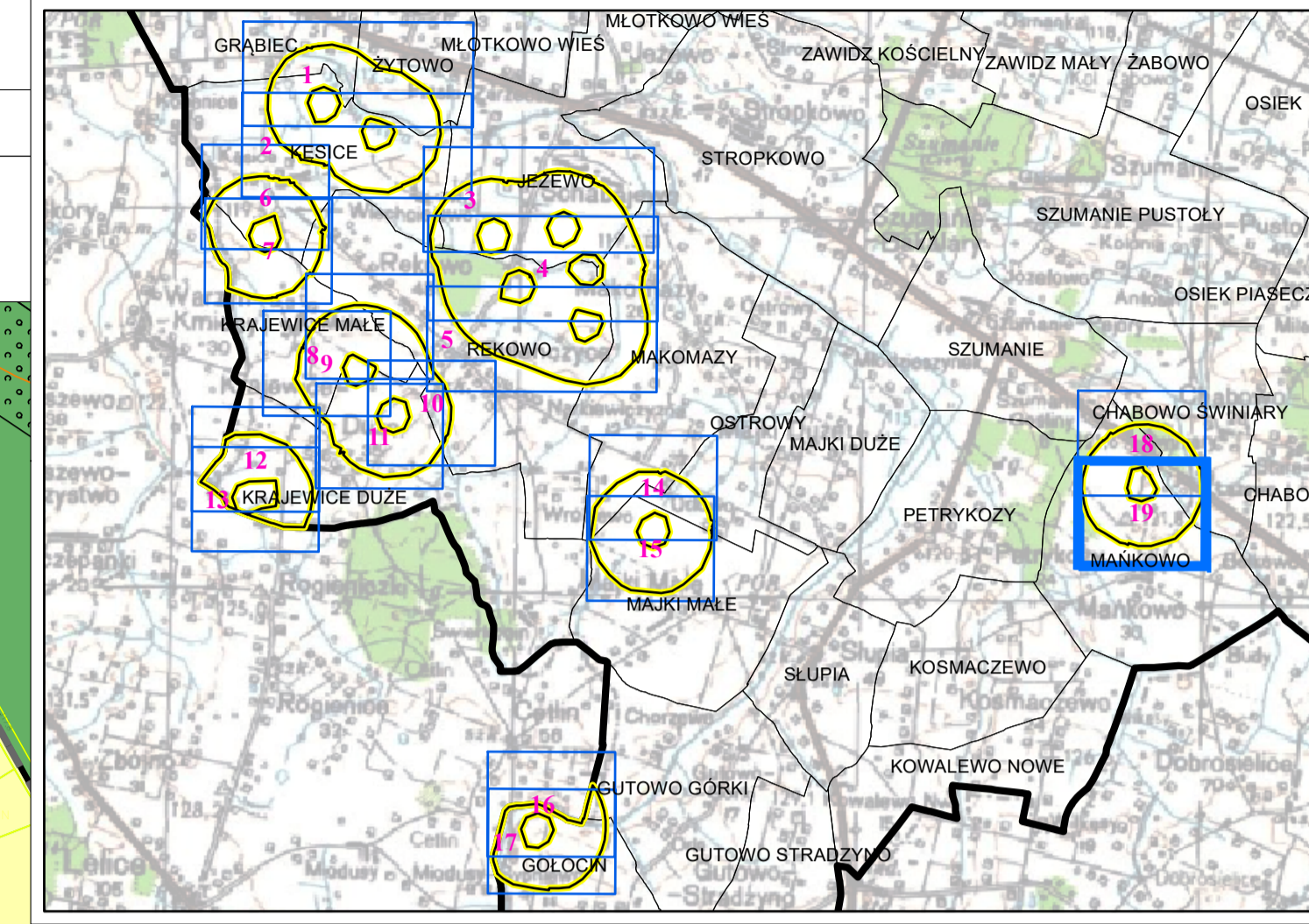
LOKALIZACJA OBSZARU OBJĘTEGO PLANEM MIEJSCOWYM  
NA PODKŁADZIE ORTOFOTOMAPY



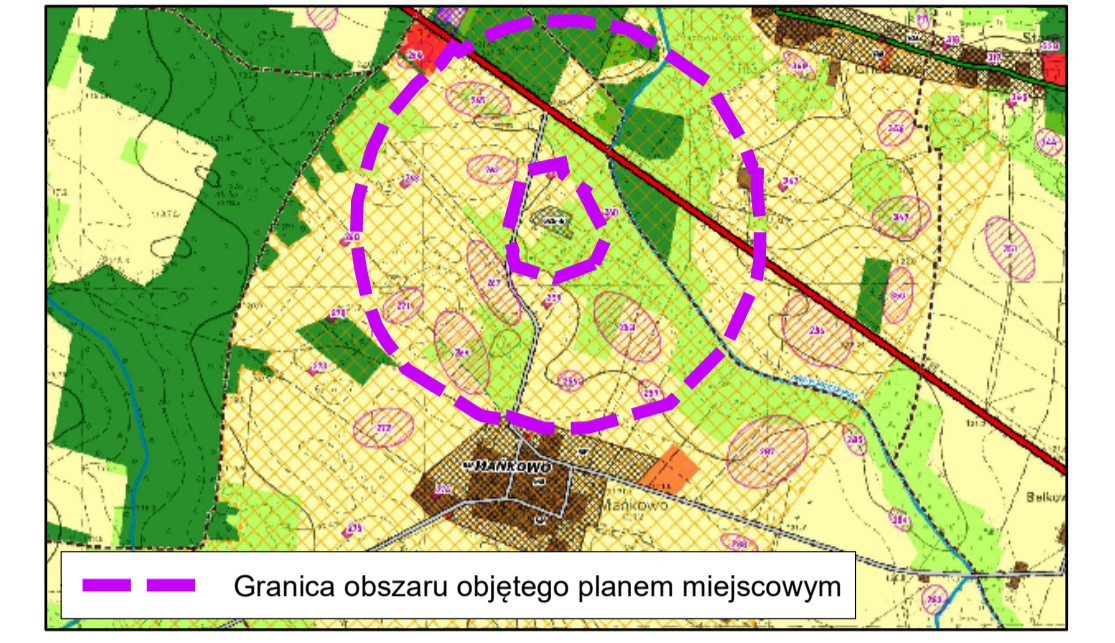
Obszar objęty planem miejscowym zlokalizowany jest w całości w granicach Głównego Zbiornika Wód Podziemnych nr 215 Subniecka Warszawska

Układ współrzędnych : ETRS 1989 Poland CS2000 Zone 7

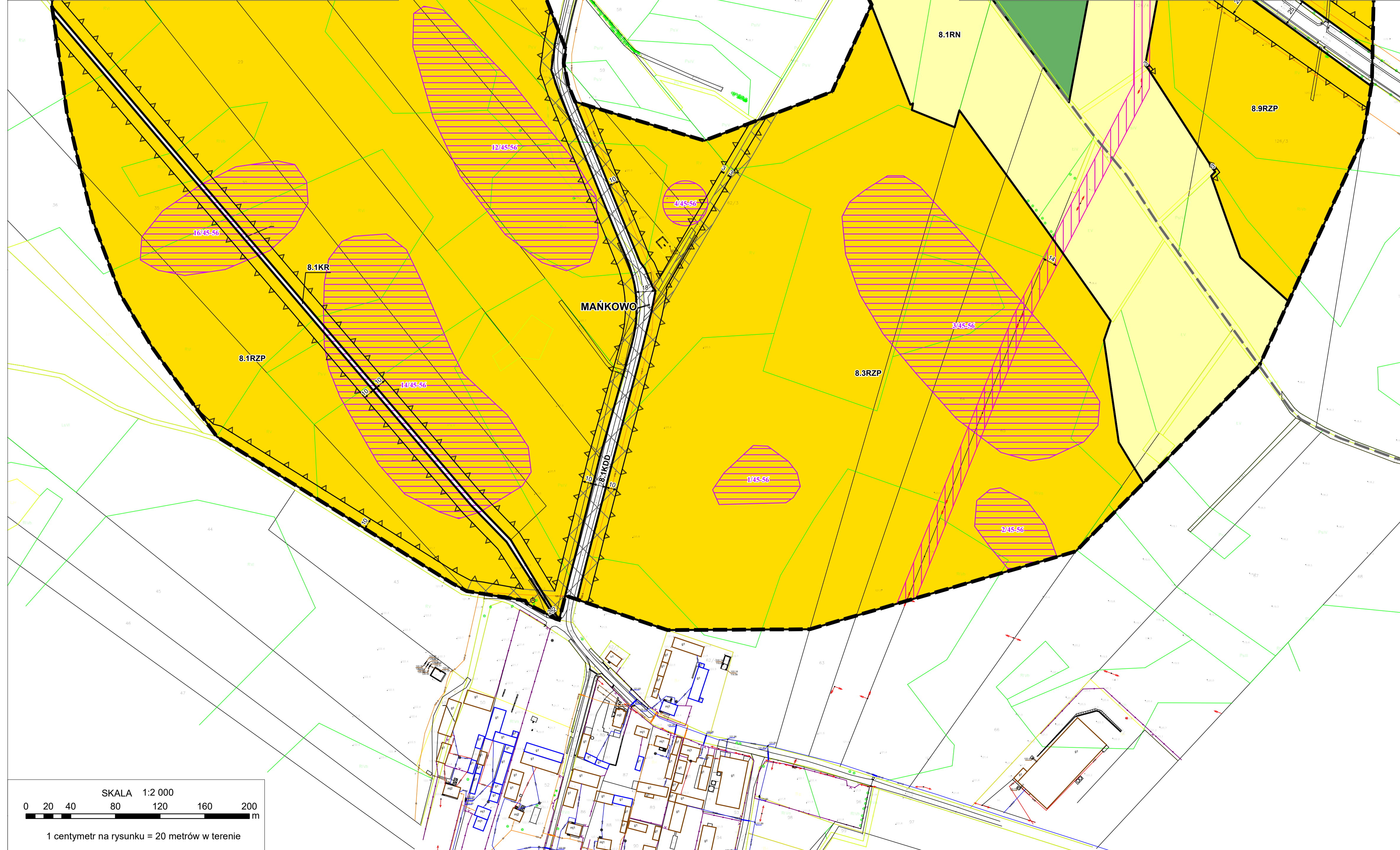
Źródło pochodzenia użytego materiału państwowego zasobu geodezyjnego i kartograficznego:  
Starostwo Powiatowe w Sierpcu  
ul. Świętokrzyska 2A, 09-200 Sierpc



WYRYS ZE STUDIUM UWARUNKWAŃ  
I KIERUNKÓW ZAGOSPODAROWANIA PRZESTRZENNEGO GMINY ZAWIDZ  
(aktualnie procedowana zmiana Studium na podstawie Uchwały Nr 113/XXI/2020 Rady Gminy Zawidz z dnia 30 grudnia 2020 roku)



- GRANICA ADMINISTRACYJNA GMINY ZAWIDZ
- GRANICE OBRĘBÓW EWIDENCYJNYCH
- GRANICE OBSZARÓW SZCZEGÓLNEGO ZAGROŻENIA POWODZIĄ DLA ZAŁĘWY WODY 0,1%
- STREFY WYKONAWCZA SIECIKI STANOWISK ARCHEOLOGICZNYCH
- DRUGA KRAJOWA NR 10
- GRANICE STREFY ODDZIAŁYWANIA ESTYMACYJNYCH ELEKTROWNE WYDATKÓW RÓWNEJ DZIEŁKOWOŚCI WYKONAWCZOŚCI ELEKTROWNE
- GAZOCIĄG TRANZYTOWY ENIG 400 JARNA-ELBONIA-ZACHOENKA
- ORIENTACYJNY PRZEBIEG NAPONOWITRZNEJ LINII ELEKTROENERGETYCZNEJ 110 kV
- OBZARZKI NA WYDZIAŁACH DOPIERZA SIĘ ROZBIEŻENIEM URZĄDZEŃ WYTWARZAJĄCYCH ENERGIĘ I ODMIENIALNYCH ŹRÓDEŁ ENERGI O MOCY PRZEKAZACZĄCEJ 500W WRAZ Z GRANICĄ STREFY OCHRONNEJ
- OBZARZKI PRODUKCJI W GOSPODARSTWACH ROLNYCH, HODOWLANYCH I OGRODNICZYCH
- OBZARZKI ZABUDOWY WIEJSKIEJ ZAGRODOWEJ
- OBZARZKI LASÓW
- OBZARZKI ZIELENI NIEURZĄDZONEJ, ZAKRZEWIENIA I ZAKRZEWIENIA
- OBZARZKI ŁĄK, PASTWISK I TERENÓW PODRODNYCH
- OBZARZKI ROLNICZE
- OBZARZKI WÓD POWIERZCHNIOWYCH ŚRÓDLĄDOWYCH
- OBZARZKI ZABUDOWY USŁUGOWEJ
- OBZARZKI ZABUDOWY WIEJSKIEJ ZAGRODOWEJ
- OBZARZKI LOKALIZACJE INSTALACJE ODMIENIALNYCH ŹRÓDEŁ ENERGI ELEKTROWNE WYDATKÓW



- ELEMENTY BĘDĄCE USTALENIAMI PLANU MIEJSCOWEGO**
- Granica obszaru objętego planem miejscowym
  - Linie rozgraniczające tereny o różnym przeznaczeniu lub różnych zasadach zagospodarowania
  - Nieprzekraczalna linia zabudowy
  - Wymiar podany w metrach
  - Obszar pasa technologicznego kablowych linii elektroenergetycznych
  - Obszar pasa technologicznego istniejących napowietrznych linii elektroenergetycznych
  - Strefa ochronna urządzeń wytwarzających energię z odnawialnych źródeł o mocy większej niż 500 kW, wykorzystujących energię promieniowania słonecznego, związana z ograniczeniami w zabudowie oraz zagospodarowaniu i użytkowaniu terenu

- Określenie przeznaczenia terenów:**
- U - teren usług
  - PEF - teren elektrowni słonecznej
  - IG - teren gazownictwa
  - WS - teren wód powierzchniowych śródlądowych
  - KDR - teren drogi głównej ruchu przyspieszonego
  - KDL - teren drogi lokalnej
  - KDD - teren drogi dojazdowej
  - KR - teren komunikacji drogowej wewnętrznej
  - RN - teren rolnictwa z zakazem zabudowy
  - RZP - teren produkcji w gospodarstwach rolnych, hodowlanych, ogrodniczych
  - L - teren lasu

- ELEMENTY BĘDĄCE USTALENIAMI OBOWIĄZUJĄCYMI NA PODSTAWIE PRZEPISÓW ODRĘBNYCH**
- Obszar stanowiska archeologicznego
  - Granice obszarów szczególnego zagrożenia powodzią, na których prawdopodobieństwo wystąpienia powodzi jest wysokie i wynosi raz na 10 lat
  - Granice obszarów szczególnego zagrożenia powodzią, na których prawdopodobieństwo wystąpienia powodzi jest średnie i wynosi raz na 100 lat

- ELEMENTY INFORMACYJNE NIEBĘDĄCE USTALENIAMI PLANU MIEJSCOWEGO**
- Gazociąg wysokiego ciśnienia
  - Granice administracyjne gminy
  - Granice obrębów ewidencyjnych

